



Facultad de Turismo y Hospitalidad

Escuela de Tecnologías

**Diagnóstico e identificación de las principales potencialidades turísticas  
del Cantón Saquisilí en la Provincia de Cotopaxi.**



Trabajo de Titulación presentado en conformidad a los requisitos para obtener  
el título de:

**Tecnólogo en Turismo y Hospitalidad**

**Profesor Guía:**

**Eco. Alfredo Uquillas**

**Autor:**

**Deysi Pacheco**

**Año:**

**2011**

## DECLARACIÓN PROFESOR GUÍA

“Declaro haber dirigido este trabajo a través de reuniones periódicas con el/la estudiante, orientando sus conocimientos para un adecuado desarrollo del tema escogido, y dando cumplimiento a todas las disposiciones vigentes que regulan los trabajos de titulación.”

A handwritten signature in blue ink, consisting of several overlapping loops and a long horizontal stroke extending to the right.

Eco. Alfredo, Uquillas  
CI. 0201159704

## DECLARACIÓN DE AUTORÍA DEL ESTUDIANTE

"Declaro que este trabajo es original, de mi autoría, que se han citado las fuentes correspondientes y que en su ejecución se respetaron las disposiciones legales que protegen los derechos de autor vigentes"



Deysi Pacheco  
CI. 0502973563

### **AGRADECIMIENTOS.**

A Dios, en cuyas manos he puesto mi vida, con su ayuda y fuerza me ha permitido culminar este objetivo propuesto.

Al Eco. Alfredo Uquillas por su acertada dirección en la elaboración y culminación del proyecto.

A mi familia, amigos, y demás personas que creyeron en mí y que constituyeron un estímulo para culminar esta meta.

A la Universidad de las Américas quienes de una u otra manera han apoyaron durante todo este tiempo. ¡Dios los bendiga!

## DEDICATORIA

Este trabajo es dedicado a Dios por darme la vida y la oportunidad de superarme.

A mis padres, Amado Pacheco y Matilde Cajas ¡luz de mi vida! que con su valioso ejemplo han infundido en mí un espíritu triunfador y responsable.

A mi esposo Jaime que con su amor apoyo y cariño me permitió terminar con satisfacción este proyecto.

A mis hermanas Mayra y Mónica  
¡Dios los bendiga siempre!

## RESUMEN EJECUTIVO

La investigación denominada Diagnóstico e identificación de las principales potencialidades turísticas, pretende contribuir al progreso del cantón Saquisilí, a través de la determinación de los principales atractivos turísticos, los cuales distribuidos de acuerdo a su naturaleza mostrarán la belleza de sus paisajes, la riqueza cultural, los símbolos autóctonos de la identidad saquisileña, que serán los íconos turísticos que muestren y divulguen al país y al mundo entero, la riqueza turística que dispone el Cantón Saquisilí.

Para llegar a alcanzar el objetivo central del proyecto se aplicaron ciertos métodos que contribuyeron a la realización del mismo como: entrevistas y guías de observación.

Los resultados obtenidos de estas fuentes muestran que, en la actualidad los atractivos del área urbana cuenta con: Las 7 plazas, el Parque Central y Cachipamba, la Iglesia Matriz y la Hostería Gilocarmelo que por estar ubicados en el casco urbano poseen de infraestructura turística básica para acoger tanto a turistas nacionales como internacionales. Por otra parte, los atractivos naturales identificados en el área rural son de gran importancia para el turismo de aventura.

Los métodos utilizados fueron de tipo descriptivo y de campo, donde se describieron datos y características de la población y de sus diferentes atractivos.

Una vez realizado y analizado cada uno de los capítulos se concluye que, el proyecto realizado en el cantón Saquisilí es factible por cuanto posee diferentes atractivos turísticos y su riqueza natural y cultural que promocionados adecuadamente pueden llegar a convertirse en la principal fuente económica, la misma que genere ingresos para el desarrollo y mejoramiento del cantón.

## EXECUTIVE SUMMARY

The Diagnostic denominated investigation and identification of the main tourist potentialities, it seeks to contribute to the progress of the canton Saquisilí, through the determination of the main tourist attractiveness, those which distributed according to their nature they will show the beauty of their landscapes, the cultural wealth, the autochthonous symbols of the identity saquisileña that will be the tourist icons that show and disclose to the country and the whole world, the tourist wealth that prepares the Canton Saquisilí.

To end up reaching the central objective of the project certain methods they were applied that contributed to the realization of the same one as: you interview and observation guides.

The obtained results of these sources show that, at the present time the attractiveness of the area urban bill with: The 7 squares, the Central Park and Cachipamba, the Main Church and the Hostel Gilocarmelo that possess of basic tourist infrastructure to welcome so much to national tourists as international to be located in the urban helmet. On the other hand, the natural attractiveness identified in the rural area are of great importance for the adventure tourism.

The used methods were of descriptive type and of field, where data were described and characteristic of the population and of their different attractiveness.

Once carried out and analyzed each one of the chapters you concludes that, the project carried out in the canton Saquisilí is feasible since it possesses different tourist attractiveness and its natural and cultural wealth that promoted appropriately they can end up becoming the main economic source, the same one that generates revenues for the development and improvement of the canton.

## ÍNDICE

<b>INTRODUCCIÓN.....</b>	<b>1</b>
<b>1.- CAPÍTULO I. DELIMITACIÓN DEL TEMA.....</b>	<b>3</b>
<b>1.1.- PLANTEAMIENTO DEL PROBLEMA.....</b>	<b>3</b>
1.1.1.- Sistematización del Problema.....	3
1.1.2.- Problema Principal.....	4
1.1.3.- Problemas Secundarios.....	4
<b>1.2.- OBJETIVOS DE LA INVESTIGACIÓN.....</b>	<b>5</b>
1.2.1.- Objetivo General.....	5
1.2.2.- Objetivos Específicos.....	5
<b>1.3.- JUSTIFICACIÓN DE LA INVESTIGACIÓN.....</b>	<b>5</b>
1.3.1.- Justificación Teórica.....	5
1.3.2.- Justificación Metodológica.....	5
1.3.3.- Justificación Práctica.....	5
<b>1.4.- MARCO REFERENCIAL.....</b>	<b>6</b>
1.4.1.- Marco Teórico.....	6
1.4.1.1.- Diagnóstico de la Situación Actual.....	6
1.4.1.2.- Inventario Turístico.....	6
1.4.1.3.- Etapas para la Elaboración del Inventario de Atractivos Turísticos.....	7
1.4.1.4.- Clasificación de Atractivos Turísticos.....	7
1.4.2.- Marco Conceptual.....	8
1.4.2.1.- Definición de Términos Básicos.....	8
a.- Turismo.....	8
b.- Atractivos Turísticos.....	8
c.- Servicios Turísticos.....	9



d.- Turismo Comunitario.....	9
e.- Planta Turística.....	9
f.- Promoción Turística.....	9
g.- Oferta Turística.....	9
h.- Infraestructura Turística.....	10
i.- Inventario de Atractivos Turísticos.....	10
j.- Evaluación de los Recursos Turísticos.....	10
K.- Estado de Conservación.....	10
l.- Entorno.....	11
<b>2. CAPÍTULO II. TEMARIO (PLAN ANALÍTICO).....</b>	<b>12</b>
<b>2.1.- DIAGNÓSTICO DEL ESTADO SOCIO ECONÓMICO DEL     CANTÓN SAQUISILÍ.....</b>	<b>12</b>
a.- Breve Recuento del Cantón.....	12
b.- Población Actual.....	17
c.- Sector Productivo.....	17
<b>2.2.- SITUACIÓN SOCIAL.....</b>	<b>20</b>
a.- Educación.....	20
b.- Salud.....	22
c.- Vivienda.....	23
d.- Servicios Públicos.....	24
<b>3. CAPÍTULO III. ANÁLISIS DEL SECTOR TURÍSTICO DEL CANTÓN SAQUISILÍ.....</b>	<b>26</b>
<b>3.1.- ANÁLISIS Y TENDENCIAS ACTUALES DEL TURISMO.....</b>	<b>26</b>
a.- Diagnóstico del Sector Turístico del País.....	26
b.- El turismo en la Provincia de Cotopaxi.....	29
<b>3.2.- FLUJO DE TURISTAS.....</b>	<b>30</b>

3.2.1.- Tendencias del Sector Turístico.....	30
a.- A nivel Nacional.....	30
b.- A nivel Provincial.....	33
<b>3.3.- IDENTIFICACIÓN DE OPORTUNIDADES.....</b>	<b>34</b>
3.3.1.- Principales atractivos turísticos de la zona en el área urbana y rural del Cantón Saquisilí.....	34
a.- Área Urbana.....	35
b.- Área Rural.....	35
<b>4. CAPÍTULO IV. METODOLOGÍA.....</b>	<b>36</b>
<b>4.1.- INVENTARIO DE ATRACTIVOS TURÍSTICOS.....</b>	<b>36</b>
4.1.1.- Clasificación de los Atractivos Turísticos.....	37
4.1.2.- Recopilación de Información.....	38
Ficha 1 - Población del Cantón Saquisilí.....	38
Ficha 2 - Iglesia Matriz del Cantón Saquisilí.....	41
Ficha 3 - Parque Central del Cantón Saquisilí (Parque la Concordia).....	43
Ficha 4 - Parque y Laguna "Cachipamba".....	45
Ficha 5 - Hostería Gilocarmelo.....	47
Ficha 6 - Fiestas en Honor a la Virgen del Quinche.....	49
Ficha 7 - Plaza el Rastro.....	51
Ficha 8 - Plaza Vicente Rocafuerte.....	53
Ficha 9 - Plaza 18 de Octubre.....	55
Ficha 10 - Plaza Gran Colombia.....	57
Ficha 11 - Plaza San Juan Bautista.....	59
Ficha 12 - Plaza Juan Montalvo y Mini Mercado.....	61
Ficha 13 - Plaza Kennedy.....	63
Ficha 14 - Aguas Minerales.....	65
Ficha 15 - Lagunas de Oxidación.....	67

Ficha 16 - Hito Natural "Wingopana" .....	69
Ficha 17 - Palta Rumi.....	71
Ficha 18 - Laguna "Tiloncocha" .....	73
Ficha 19 - Cascada "Candelafaso" .....	75
4.1.3.- Trabajo de Campo.....	77
4.1.4.- Evaluación y Jerarquización.....	78
a.- MATRIZ DE EVALUACIÓN Y JERARQUIZACIÓN DE LOS ATRATIVOS TURISTICOS DEL CANTÓN SAQUISILÍ .....	80
4.1.5.- Conclusiones y Recomendaciones.....	81
a.- Conclusiones.....	81
b.- Recomendaciones. ....	84
<b>BIBLIOGRAFÍA. ....</b>	<b>86</b>
<b>ANEXOS. ....</b>	<b>88</b>

## INTRODUCCIÓN.

El volcán más activo del mundo es la carta de presentación de la provincia de Cotopaxi, es uno de los lugares más visitados del centro del país, su capital Latacunga alberga hoy sitios espectaculares dignos de ser visitados: sus paramos, valles tropicales, ferias multicolores y el folclor de la provincia cautivan a quienes la conoce.

La provincia posee diversos lugares para visitar y conocer, pero varios cantones carecen de información que muestren los atractivos de la provincia y sus cantones, es el caso del cantón Saquisilí no tiene una base de datos que brinde a los turistas información relevante de lo que posee en su territorio, siendo esta la principal razón para la elaboración de la presente investigación denominada: "Diagnostico e identificación de las principales potencialidades turísticas del cantón Saquisilí en la provincia de Cotopaxi", que estará disponible en la biblioteca de la Universidad de las Américas, Escuela de Tecnologías de la ciudad de Quito, para quienes quieran obtener información valida y escogida de los principales atractivos de Saquisilí.

Este documento es el resultado del proceso de investigación elaborada en el cantón sector urbano y sus parroquias sectores rurales, cada uno de los temas fueron analizados según su requerimiento, el capítulo contiene el Plan de Trabajo de Titulación, documento que fue aprobado por la universidad y es el que viabilizó la posibilidad de la realización de la investigación, en este capítulo podemos encontrar los problemas y objetivos, la justificación, bibliografía y metodología con la cual se realizó la investigación.

El capítulo dos contiene el diagnóstico socio económico de la situación actual del cantón Saquisilí y además un breve recuento del cantón, población actual, sector productivo y situación social.

En el capítulo tres analizó las tendencias actuales del turismo, el flujo de turistas e identifico las oportunidades del sector. Cada uno de los temas tiene

su análisis turístico a nivel nacional y provincial, que además de conocer las preferencias y gustos de los turistas, se conoce cuales son los lugares más visitados de la provincia y las motivaciones por las que visita, seguido de esto realizo un análisis de las oportunidades que tiene Saquisilí en el turismo, para finalmente identificar los atractivos turísticos.

En el capítulo cuarto, se desarrolla el inventario de atractivos turísticos del cantón Saquisilí, empezando con la clasificación, recopilación de información, y la realización de las fichas de cada uno de los atractivos. Las que facilitarán a los turistas la información necesaria que necesita conocer y decidir vivirlo in situ, además contiene la evaluación y jerarquización de los atractivos inventariados en el cantón de Saquisilí de acuerdo a su naturaleza.

# 1.- CAPÍTULO I. DELIMITACIÓN DEL TEMA.

## 1.1.- PLANTEAMIENTO DEL PROBLEMA.

### 1.1.1.- Sistematización del Problema.

La provincia de Cotopaxi se compone de los siguientes cantones: Latacunga, La Maná, Pangua, Pujilí, Salcedo, Saquisilí, y Sigchos.

El cantón Saquisilí está ubicado en la zona centro-norte de la Región Interandina del Ecuador. Posee una superficie de 207.9 Km<sup>2</sup> y abarca cuatro parroquias, Saquisilí, que es la parroquia urbana, allí se asienta la cabecera cantonal con el mismo nombre; las tres restantes parroquias rurales son: Chantilín, Canchagua, y Cochapamba.

Saquisilí se sitúa a 13 Km de Latacunga; la comunicación con el norte y sur del país se posibilita por la carretera panamericana, Saquisilí dispone de cuatro vías de acceso que le comunica con: Latacunga, Lasso, 11 de Noviembre, La Victoria, además las carreteras de segundo orden que unen diferentes poblaciones, comunidades y caseríos del cantón.

**Clima.-** se considera seco-templado con una temperatura media anual de 8 a 12°C, siendo los meses más fríos julio y agosto (11°C) y los más calientes noviembre a enero (13°C). Presentando una estación seca de mayo a septiembre y mayores precipitaciones en los periodos comprendidos de octubre a diciembre y de febrero a abril<sup>1</sup>

“La población del cantón Saquisilí, según resultados del censo de población del año 2001, tuvo una población de 20.815 habitantes de los cuales en ese entonces 9.792 (47,00%) hombres y, 11.023 (53,00%) mujeres, que están distribuidos en una superficie de 207.9 Km<sup>2</sup>”<sup>2</sup>

El volcán más activo del mundo es la carta de presentación de la provincia, el Cotopaxi, es uno de los lugares más visitados del país. Asentada a los pies del

---

<sup>1</sup> Tomado de la Ilustre Municipalidad de Saquisilí. “Plan participativo de desarrollo del cantón Saquisilí” (1999). Pg. 29, 30

<sup>2</sup> INEC

volcán, su capital Latacunga alberga hoy sitios espectaculares dignos de ser visitados: sus páramos, valles tropicales, ferias multicolores y variado folklore cautivan a quienes la conocen, es la combinación perfecta para visitar esta zona.

Si bien el cantón se caracteriza por su feria reconocida a nivel mundial y nacional, esto no se ha visto reflejado en el desarrollo cantonal.

Con lo expuesto anteriormente se ha identificado un gran problema en lo referente al turismo, debido principalmente a la inexistencia de ordenanzas que permitan un adecuado desarrollo tanto de la feria, como la inexistencia de una adecuada señalética, o la falta de personal capacitado en el área, un centro de información turística y como base fundamental la necesidad de un inventario de atractivos y servicios turísticos para el cantón Saquisilí.

Todo esto se ve reflejado en un limitado crecimiento turístico en el cantón, que si bien, ha considerado a este como la principal alternativa de desarrollo. Por otra parte, no cuenta con alternativas adecuadas y un proceso acorde al mismo, por lo que, el cantón limita sus opciones de oferta turística, disminuyendo el flujo de turistas y por ende las inversiones públicas y privadas que requiere para su desarrollo.

#### **1.1.2.- Problema Principal.**

¿Cuáles son las Principales Potencialidades Turísticas del Cantón Saquisilí?

#### **1.1.3.- Problemas Secundarios.**

¿Cuál es la situación socio productiva del cantón Saquisilí?

¿Cuál es la situación actual del sector turístico del cantón Saquisilí?

¿Cuáles son los principales Atractivos Turísticos del cantón Saquisilí?

## **1.2.- OBJETIVOS DE LA INVESTIGACIÓN.**

### **1.2.1.- Objetivo General.**

Desarrollar un Diagnóstico para la Identificación de las principales potencialidades turísticas del Cantón Saquisilí de la Provincia de Cotopaxi.

### **1.2.2.- Objetivos Específicos.**

- a. Realizar un Diagnóstico Socio Económico en el Cantón Saquisilí.
- b. Realizar el Análisis del Sector Turístico del Cantón Saquisilí.
- c. Desarrollar el Inventario de los Atractivos Turísticos del Cantón Saquisilí.

## **1.3.- JUSTIFICACIÓN DE LA INVESTIGACIÓN.**

### **1.3.1.- Justificación Teórica.**

La investigación a realizar en el cantón Saquisilí, aportará al desarrollo de las actividades turísticas y el turismo en las comunidades del cantón, con nuevos conceptos e investigaciones fundamentos sólidos, y será de gran apoyo a las instituciones académicas, públicas y privadas.

### **1.3.2.- Justificación Metodológica.**

El presente trabajo aportará para futuras investigaciones, a través de metodologías, con matrices e información de cada uno de los atractivos, considerando que el turismo se debe mantener dentro del marco de la sostenibilidad; es importante mencionar que el diagnóstico de los atractivos turísticos contribuyen la base fundamental para el desarrollo y planificación de los principales productos turísticos, con un ciclo de vida largo en el tiempo.

### **1.3.3.- Justificación Práctica.**

La investigación aportará a la sociedad en el sentido de la importancia de los productos turísticos, tomando como insumos para la formulación de planes de negocio, como también la importancia de cada uno de los atractivos turísticos y el interés a contribuir al desarrollo de nuevas



actividades, respetando el medio en el que se realiza. Como también el desarrollo de habilidades y destrezas en el investigador en los proyectos sociales.

## **1.4.- MARCO REFERENCIAL.**

### **1.4.1.- Marco Teórico.**

#### **1.4.1.1.- Diagnóstico de la Situación Actual.**

Para desarrollar este capítulo se utilizaran herramientas que permitan diagnosticar de mejor manera el problema ya citado anteriormente. Además se deben definir los indicadores que servirán para “medir” y caracterizar a las poblaciones directa e indirectamente afectada, se debe estudiar la oferta presente e histórica de programas que tienen o han tenido por objetivo resolver problemas sociales similares. Es fundamental que el diagnóstico sea elaborado con la participación de la entidad afectada directamente por el problema.<sup>3</sup>

Por ello es necesario realizar un estudio claro y detallado que nos permita satisfacer dicha necesidad de forma segura.

#### **1.4.1.2.- Inventario Turístico.**

Según la metodología para inventarios de atractivos turísticos, del Ministerio de Turismo, el propósito de realizar un inventario se fundamenta en el conocimiento, ubicación y valoración de los atractivos y la normalización o estandarización del sistema de recolección de información de los lugares, bienes y acontecimientos que conforman nuestro patrimonio turístico; así como su clasificación, ubicación, accesibilidad y características. La integración del inventario turístico permite establecer un diagnóstico de la actividad turística.

Por otra parte el artículo “Conceptos Fundamentales del Turismo” menciona que, el inventario turístico representa un instrumento valioso

---

<sup>3</sup>Tomado de “Metodología general de identificación, preparación y evaluación de proyectos de inversión pública” (2005). Pg. 30

para la planificación turística, en cualquier ámbito. Este sirve como punto de partida para realizar evaluaciones y establecer las prioridades necesarias para el desarrollo turístico local, regional y nacional. Todo inventario deberá presentar dos características fundamentales: Debe constituir un reflejo fiel de la realidad de los recursos turísticos inventariados, indicando información técnica y la situación en que se encuentran. A partir de esto permitirá el desarrollo turístico en beneficio al espacio geográfico estudiado. Debe ser claro, abierto y dinámico permitiendo su actualización periódica y la incorporación de nuevos elementos según las necesidades de las actividades turísticas.<sup>4</sup>

#### **1.4.1.3.- Etapas para la Elaboración del Inventario de Atractivos Turísticos.**

El MINTUR en la metodología para inventarios turísticos, plantea que para la realización del inventario turístico se debe seguir las siguientes etapas:

- Clasificación de los Atractivos Turísticos
- Recopilación de Información
- Trabajo de Campo
- Evaluación y Jerarquización

#### **1.4.1.4.- Clasificación de Atractivos Turísticos.**

Según la metodología del MINTUR la clasificación de las categorías de atractivos se las hace en dos grupos: Sitios Naturales y Manifestaciones Culturales. Ambas categorías se agrupan en tipos y sub tipos.

**Sitios Naturales** se reconocen los tipos: montañas, planicies, desiertos, ambientes lacustres, ríos, bosques, aguas subterráneas, fenómenos

---

<sup>4</sup> Tomado de MINTUR "Metodología para Inventario de Atractivos Turísticos" (2007).

espeleológicos, costas o litorales, ambientes marinos, tierras insulares, sistemas de áreas protegidas.

**Manifestaciones Culturales** se reconocen los tipos: históricos, etnográficos, realizaciones técnicas y científicas, realizaciones artísticas contemporáneas y acontecimientos programados.

**Categoría:** define los atributos que tiene un elemento y motivan la visita turística dependiendo de su naturaleza.

**Tipo:** son los elementos de características similares en una categoría.

**Subtipo:** son los elementos que caracterizan los tipos.

#### **1.4.2.- Marco Conceptual.**

##### **1.4.2.1.- Definición de Términos Básicos.**

###### **a.- Turismo.**

Se denomina turismo al conjunto de actividades que realizan los individuos durante sus viajes y estancias en lugares diferentes al de su entorno habitual por un periodo de tiempo consecutivo inferior a un año. La actividad turística generalmente se realiza con fines de ocio, aunque también existe el turismo por negocios y otros motivos.

###### **b.- Atractivos Turísticos.**

Son la materia prima de la actividad turística, nadie viaja por dormir en un hotel o comer en un restaurante, sino que hubo un atractivo turístico que motivo su deseo de viajar y como consecuencia de este viaje, debe contratar servicios que le permite o facilite su estadía en ese lugar.

**c.- Servicios Turísticos.**

Es el producto de la planta turística que en definitiva consume el turista.

**d.- Turismo Comunitario.**

Es la relación de la comunidad con los visitantes desde una perspectiva intercultural en el desarrollo de viajes organizados, con la participación consensuada de sus miembros, garantizando el manejo adecuado de los recursos naturales, la valoración de sus Patrimonios, los derechos culturales y territoriales de las Nacionalidades y Pueblos, para la distribución equitativa de los beneficios generados.<sup>5</sup>

**e.- Planta Turística.**

Es el conjunto de instalaciones, equipos, empresas y personas que prestan servicios al turismo y fueron creados para este fin.

**f.- Promoción Turística.**

Conjunto de actividades y acciones propagandistas a través de campañas publicitarias para dar a conocer un producto o servicio turístico en el mercado y conseguir unas ventas del mismo entre la demanda.

**g.- Oferta Turística.**

Conjunto de productos y servicios turísticos que tiene un núcleo turístico basado en sus recursos e infraestructuras. Esta expresión no refleja exclusivamente los servicios de naturaleza turística dispuestos para la venta, sino que también abarca el

---

<sup>5</sup> (Art. 5, Estatuto reformado por la FEPTCE).

conjunto de actividades vinculadas a los prestadores de estos servicios.

#### **h.- Infraestructura Turística.**

Conjunto de elementos físicos, bienes inmuebles y muebles que posee, un núcleo turístico para poder prestar los correspondientes servicios turísticos, por ejemplo: carreteras, alojamientos, trasportes, restaurantes, instalaciones deportivas y recreativas, etc.

#### **i.- Inventario de Atractivos Turísticos.**

Es el proceso mediante el cual se registra ordenadamente los factores físicos, biológicos y culturales que como conjunto de atractivos, efectiva o potencialmente puestos en el mercado, contribuyen a confrontar la oferta turística del país. Proporcionan información importante para el desarrollo del turismo, su tecnificación, evaluación y zonificación en el sentido de diversificar las áreas del desarrollo turístico.<sup>6</sup>

#### **j.- Evaluación de los Recursos Turísticos.**

Es el proceso que permite definir la importancia actual y futura de un recurso turístico en relación a otros atractivos turísticos disponibles y de características homogéneas.

#### **K.- Estado de Conservación.**

Significa el grado de integridad física en que se encuentra un atractivo tanto desde el punto de vista de su situación original o inicial como a partir de las posibles acciones del hombre para buscar una mayor vida del atractivo. Para el caso de

---

<sup>6</sup> MINTUR (2007). Pg. 3

acontecimientos programados se considera la organización, contenido, programación y cumplimiento del evento.<sup>7</sup>

#### **I.- Entorno.**

Representa al ambiente físico-biológico y socio-cultural que encierra un atractivo turístico.

---

<sup>7</sup> Ibidem. Pg. 47

## 2. CAPÍTULO II. TEMARIO (PLAN ANALÍTICO).

### 2.1.- DIAGNÓSTICO DEL ESTADO SOCIO ECONÓMICO DEL CANTÓN SAQUISILÍ.

#### a.- Breve Recuento del Cantón.

“Saquisilí en la época pre-incásica, fue un asentamiento indígena en donde vivían sus pobladores en forma dispersa, estaba dominada por caciques indígenas, férreos guerreros que pusieron resistencia a la invasión española.”<sup>8</sup>

La historia de Saquisilí comienza inclusive antes del Incario, según información del Arzobispo González Suarez gran investigador e historiador, considera que el pueblo saquisilense aparece en la época cuarta, es decir por los años 750 con el nombre de Chantilín y luego con el nombre de San Juan Bautista de Saquisilí, siendo su cacique principal Bartolomé Sacho Acho Pullupaxi.

Existen muchas versiones sobre el origen de la palabra Saquisilí de las cuales dos son las más conocidas, en investigaciones realizadas por el sacerdote Coba Robalino manifiesta que Saquisilí viene de la voz aimará que significa: “HABITANTE DEL PANTANO”, la versión más conocida dice que Saquisilí proviene del kichuwa “SAQUI” que significa deja y “SILI” equivalente a aquí y al unirse significarían: Deja aquí.<sup>9</sup>

---

<sup>8</sup>Bajado de la página web.

[http://www.saquisili.gov.ec/index.php?option=com\\_content&view=category&layout=blog&id=5&Itemid=20](http://www.saquisili.gov.ec/index.php?option=com_content&view=category&layout=blog&id=5&Itemid=20) (Miércoles 14 de Julio de 2010 <sup>10:12</sup>)

<sup>9</sup> Turismo Saquisilí, Tierra de Comercio y Tradición, Tourism Guide. (Septiembre del 2010)

El cantón Saquisilí, fue creado mediante Decreto del Congreso Nacional del lunes 18 de octubre de 1943 y publicado en el Registro Oficial No. 940, está ubicado en la zona centro-norte de la Región Interandina del Ecuador. Posee una superficie de 207.9 Km<sup>2</sup> y abarca cuatro parroquias, Saquisilí, que es la parroquia urbana, allí se asienta la cabecera cantonal con el mismo nombre; las tres restantes parroquias rurales son: Chantilín, Canchagua, y Cochapamba.

Se sitúa a 13 Km de Latacunga; la comunicación con el norte y sur del país se posibilita por la carretera de primer orden panamericana, además, dispone de cuatro vías de acceso que comunica con Latacunga, Lasso, 11 de Noviembre, La Victoria y carreteras de segundo orden que unen a diferentes poblaciones, comunidades y caseríos del cantón.

**Imagen N°2.1: Mapa del cantón Saquisilí.**



Fuente: Pág. web: <http://www.minube.com/viajes/ecuador/cotopaxi/saquisili>

Imagen elaborada por: Deysi Pacheco.



**Límites:**

**Norte:** Parroquia Toacaso.

**Sur:** Cantón Pujilí y Parroquia Poalo.

**Este:** Parroquia Guaytacama y Parroquia Toacaso.

**Oeste:** Cantón Sigchos y Parroquia Guangaje.

**Clima.-** se considera seco-templado con una temperatura media anual de 8 °C a 12°C, siendo los meses más fríos julio y agosto 11°C y los más calientes noviembre a enero 13°C. Presentando una estación seca de mayo a septiembre y mayores precipitaciones en los periodos comprendidos de octubre a diciembre y de febrero a abril.<sup>10</sup>

**Hidrografía.-** El cantón cuenta con varias quebradas que alimentan a dos ríos que pasan por la zona, el Río Agchi, que tiene sus orígenes en las vertientes de Maca Grande, y el Río Pucayacu que nace en los pantanos de Salamálag Atápulo; se da la unión de los dos ríos en el sector de Candela Faso, dando inicio al Río Pumacunchi, el más importante de Saquisilí, el mismo que alimenta a la cuenca del Río Pastaza.

El Cantón cuenta con varias festividades propias y tradicionales que se celebran a lo largo del año y cronológicamente se pueden destacar las siguientes:

**Festividades en Honor a la Virgen del Quinche.-** Se celebran desde hace unos 60 o 65 años atrás aproximadamente, cuando se entrega al cantón en manos

---

<sup>10</sup> Ilustre Municipalidad de Saquisilí. "Plan participativo de desarrollo del cantón Saquisilí" (1999). Pg. 29-30

de su Madrina la Virgen del Quinche, cada año desde la última semana de Enero hasta la primera semana de Febrero se desarrolla una de las festividades religiosas más grandes del cantón y posiblemente del Centro del país.

Con novenas, misas y procesiones se reúnen los saquisilenses, especialmente aquellos que vuelven desde diversos lugares del país y fuera de él para agradecer los milagros por horas de la tarde y noche; para festejar el reencuentro de los hermanos saquisilenses se dan corridas de toros, quemazón de juegos pirotécnicos, bailes a los acordes de las bandas de pueblo y melodiosas orquestas.

**Semana Mayor o Semana Santa.-** El Párroco Cantonal es el encargado de designar a los Priestes para Jueves y Viernes Santo, Sábado de Gloria y con aquella fe y recogimiento de los fieles todavía se mantienen varias tradiciones como: Preparación del Monte Calvario, Procesión con las Almas Santas, Halada de las Banderas y con la Urna que tiene el cuerpo de Jesús muerto, Impregnación de óleos, todo bajo la Custodia de los Santos Varones, Beatas y Cucuruchos que son los encargados de estas funciones y acompañan a los Priestes desde hace muchos años.

**Cantonización 18 de Octubre.-** Esta festividad se desarrolla desde 1943 cuando Saquisilí se cantonizó, generalmente se realiza un desfile cívico - militar, una sesión solemne, corridas de toros, entrega de obras y

recursos para los sectores más necesitados del cantón y otros.

Entre las formas de reproducción de su identidad se encuentran sus fiestas como el Corpus Cristi, en la que actúan los danzantes, recuperando la vestimenta y danzas de los pueblos originarios. Utilizan instrumentos musicales autóctonos como el churo, flauta, rondador, bocina, pingullo, arpa y violín.

**Otros.-** También se celebran otras Festividades que tienen trascendencia dentro de cada una de las localidades que la celebran de diferentes formas como son:

**Navidad:** pase del niño, es una celebración muy importante al igual que la fiesta de los reyes, se festejan todo el mes de diciembre hasta el 6 de enero.

En el barrio Chantilín Grande, son muy atractivas las fiestas de abril en honor al Señor de la Resurrección y en mayo en honor a la Santísima Cruz, donde es la ocasión para reencuentros entre familiares, amigos, bailes populares con el auspicio de priostes que se nombran año a año.

Finalmente, en Saquisilí se desarrolla la muy conocida feria de los jueves con su colorida población, en siete grandes plazas, allí se comercializan productos agrícolas y ganado vacuno y ovino, siendo esta uno de los mercados tradicionales más notables del centro norte del país.

## b.- Población Actual.

Tomando como base el censo de población y vivienda, desarrollado por el INEC en el año 2001, la población total del cantón Saquisilí fue de 20.815 habitantes, de estos el 65% es indígena y campesina y el 35% es mestiza.

El idioma que comúnmente se habla es el quichua y el castellano, aunque en las comunidades más alejadas prácticamente el castellano no se habla y son los hombres quienes lo hablan con mayor frecuencia por su relación directa con la sociedad mestiza y por los procesos de migración del campesino a la ciudad y viceversa.

**Tabla N°2.1: Población del Cantón Saquisilí.**

Cantón.	Población Total		Población Urbana		Población Rural	
	Hombres	Mujeres	H	M	H	M
Saquisilí.	9.792	11.023	2.499	2.735	7.293	8.288
<b>Total:</b>	20.815		5.234		15.581	

Fuente: INEC, VI Censo de Población y V de Vivienda, año 2001.

Tabla elaborada por: Deysi Pacheco.

## c.- Sector Productivo.

Son las distintas ramas o divisiones de la actividad económica, como son: minería, silvicultura, agricultura, comercio, hotelería, servicios financieros entre otros, las cuales se distinguen tres sectores denominados:

- Sector Primario.
- Sector Secundario.
- Sector Terciario.

**Sector Primario.-** Cotopaxi es una provincia de abundantes recursos naturales, por su variedad de climas ofrece diversidad de productos, los suelos son humíferos, calcáreos, arcillosos, la flora es rica; los bosques son una gran riqueza y su parque nacional creado en 1975 preserva las reservas ecológicas de la zona donde crecen millares de árboles de pino.

Las principales actividades del cantón Saquisilí en el sector primario corresponden a agricultura, ganadería, caza y silvicultura.

La agricultura y ganadería son las actividades que mayormente se dedica la población, en especial el cultivo de productos como: papa, cebada, habas, maíz, chochos, mellocos, cebolla de rama y en lo pecuario, las familias poseen ganado ovino cerdos, pollos, cuyes conejos, entre otros productos que son comercializados en las ferias del Cantón Saquisilí algunos de sus agricultores comercializan con los intermediarios que básicamente sus productos son llevados a la costa, Babahoyo, Guayaquil, Quevedo, al igual que la ganadería. Además, sus tierras son muy productivas que generan productos de calidad como el brócoli que lo exportan a grandes países, como también las grandes plantaciones de flores muy conocidas en el mercado nacional e internacional.

**Minas.-** La provincia es rica en minerales, la mayoría de los cuales no han sido explotados, hasta 1983 no se encontraba registrado ningún establecimiento minero, pero posteriormente el Instituto Ecuatoriano de Minería ha

registrado depósitos de metales preciosos, de otros metales y no metales y numerosas canteras. Existen yacimientos de salitre, calizas, arcilla, carbonatos, piedra pómez, esta última es abundante en la zona.

**Sector Secundario.-** Por su parte, la mayor parte de las pequeñas industrias se ubican dentro de los perímetros urbanos, son negocios familiares u organizaciones de accionistas locales, generan mano de obra familiar o local y algunas de ellas están afiliadas a la Cámara de la Pequeña Industria de Cotopaxi.

La principal actividad económica de la población urbana de Saquisilí es el comercio, el mismo que se desarrolla, principalmente en la Feria de los Jueves de cada semana, mientras que a nivel rural predominan las actividades agropecuarias que al no satisfacer por sí solas las necesidades básicas de las unidades familiares han sido complementadas con los ingresos procedentes de la migración temporal masculina.

El mercado minifundista se ha extendido hacia los páramos serranos, poco a poco incrementando la frontera agrícola, sin embargo por la poca disponibilidad de agua, la inexistencia de élites agroindustriales y la prevalencia de las actividades de intermediación comercial en el sector urbano de la ciudad, se ha visto la alternativa de buscar nuevas ideas de desarrollo local, enfocadas especialmente en áreas turísticas, artesanales y de desarrollo productivo.

**Sector Terciario.-** La oferta complementaria de Saquisilí la conforma la planta turística con establecimientos de hospedaje y alimentación.

El establecimiento que posee las mejores condiciones para recibir al turista es la Hostería Ecológica Gilocarmelo; los otros dos establecimientos restantes que son: El Hotel San Carlos, la Pensión Chabela y el Hostal El Castillo no gozan de establecimientos acordes a las exigencias del turista nacional e internacional.

Los establecimientos de alimentación de Saquisilí se encuentran limitados debido a que, su capacidad es mínima para recibir a los turistas por otra parte, es muy importante destacar su gastronomía, platos típicos entre los más nombrados están:

Ají de cuy: que comprende un cuy adobado y asado, acompañado de papas cocidas con lechuga y zarza.

Tortillas de maíz: hechas de harina de maíz amasada con manteca, sal y otros condimentos, en el centro lleva queso con cebolla blanca, las que son tostadas en una paila a leña, además del mote, ornado entre otros, que deleita el paladar de propios y extraños.

## **2.2.- SITUACIÓN SOCIAL.**

### **a.- Educación.**

A nivel cantonal Saquisilí, presenta 23.3. % de analfabetismo, correspondiendo el 14.3% para hombres y el 31.0% para mujeres.

En el Cantón Saquisilí entre 1982 y 1996 se han observado avances en el nivel de instrucción de la población, dado que la tasa de analfabetismo (para la población mayor de 15 años) ha mostrado disminución, especialmente entre los hombres: la tasa de analfabetismo de los hombres es el 13,84%, es menos de la mitad que la de las mujeres que es el 29,16%. Si bien las tasas de analfabetismo han bajado, se mantiene un alto "analfabetismo funcional que es la incapacidad para comprender ideas explícitas e implícitas de un texto y de emitir un juicio crítico sobre estas. Esto quiere decir que el analfabeto funcional sabe pronunciar y decodificar las palabras escritas, pero no es capaz de aplicarlas en la práctica ni de comprenderlas."<sup>11</sup> Con graves repercusiones tanto para los hombres como para las mujeres, porque les impide participar como ciudadanas/os activas/os en los procesos de desarrollo y en las actividades económicas ligadas al mundo mestizo.

En el área urbana existen 3 colegios fiscales, de los cuales uno es ciclo básico, modalidad vespertina y el otro de modalidad diurna y nocturna, con formación en bachillerato en ciencias y un colegio técnico bilingüe, modalidad semipresencial con formación en bachillerato agropecuario y forestal. Además, existen aproximadamente 20 escuelas y 2 jardines de infantes. Por otro lado, en la parroquia de Cochapamba cuenta con un Colegio Técnico semipresencial (sábados y domingos), y 21 escuelas. En la parroquia de Canchagua cuenta solamente con 3 escuelas y finalmente la parroquia de Chantilín con 2 escuelas.

---

<sup>11</sup> Bajado de la pág. Web. <http://definicion.de/analfabetismo/> (lunes 8 de noviembre del 2010.)



## b.- Salud.

El panorama histórico de la salud en el cantón Saquisilí ha variado sustancialmente, siguiendo las tendencias de los cambios que ha experimentado este sector a nivel nacional. Los datos nacionales reflejan un aumento cuantitativo de la cobertura de salud, sin embargo esconden grandes diferencias y desigualdades, especialmente en lo que se refiere al sector rural y a la población con menos ingresos. Un importante estrato de la población no tiene acceso a los servicios formales de salud y éstos no han mejorado en cuanto a su calidad.

La población rural y marginal, debido a sus limitaciones de recursos y a la deficiencia de los servicios formales de salud, depende casi absolutamente del sistema estatal de salud.

En el cantón existen 7 establecimientos de salud que atienden a una población proyectada de 15.768 habitantes del cantón.

**Tabla N° 2.2: Establecimientos de salud del cantón.**

<b>Establecimientos :</b>	<b>N°</b>
Centro de Salud	1
Subcentro de Salud	4
Dispensario del IEES	2
<b>Total:</b>	<b>7</b>

Fuente: Dirección Provincial de Salud Cotopaxi – IEES Cotopaxi.

Tabla elaborada por: Deysi Pacheco.

En el Centro de Salud de Saquisilí, gracias a un trabajo en equipo con Organizaciones no Gubernamentales ONGs, Organizaciones de la Sociedad Civil y el Gobierno Local han mejorado los servicios, incorporando parteras y promotores, implementando la maternidad de corta estancia; además, se ha promovido la autogestión de recursos financieros que su vez se revierte en la contratación del personal médico y gastos administrativos.

### c.- Vivienda.

**Tabla N°2.3: Tipos de viviendas del cantón.**

Total de Viviendas	Urbana		Rural	
6445	1416	21,97%	5029	78,03%

Fuente: Pág. Web: <http://www.ambiente.gob.FABRICADEPLASTICOSCOTOPAXI.pdf>.

Tabla elaborada por: Deysi Pacheco.

Del total de 6445 viviendas, el 21,97% está concentrado en el área urbana, mientras que el 78,03% se encuentra disperso en el área rural, este tiene un promedio de 6,23 habitantes por vivienda, mientras que el 21,97% de viviendas del área urbana tiene un promedio de 4,79 habitantes por vivienda.

El tipo de tenencia de la vivienda, demuestra que el 86,37% de las viviendas particulares es propio, el 7,64% esta arrendado, el 4% se ocupa en forma gratuita y el 1,99% es departamentos, chozas y ranchos. Los materiales empleados en la construcción son varios tipos, detallados de la siguiente manera:

El 74,50% tiene paredes de hormigón, ladrillo o bloque; el 11% es de adobe, el 0,5% es de madera, en combinación

entre la caña y bahareque es el 12% y el restante porcentaje de viviendas son de otros materiales<sup>12</sup>

#### **d.- Servicios Públicos.**

##### **Abastecimiento de Agua.**

La dotación Municipal de aguas es del 21 % de las viviendas, reciben agua por más de 18 Horas al día, un 37 % reciben hasta 8 horas diarias, y el 13 % reciben agua 4 horas al día. En la zona rural el 90,48 % dispone de agua entubada.

##### **Alcantarillado Sanitario.**

La dotación de alcantarillado en la zona urbana es de un 90 % y del total del Cantón es de 58,82 %. En cuanto a la eliminación de aguas servidas por pozos ciegos, el porcentaje es de 36,47 %.

##### **Eliminación de Basura.**

La cobertura de este servicio es del 65,45 % a nivel urbano y un 0,97 % a nivel rural, mientras que el 99,03 % restante utiliza los desechos en abono para los terrenos o lo deposita en espacios baldíos.

##### **Energía Eléctrica.**

La cobertura de servicio de energía eléctrica en el cantón Saquisilí ha crecido notablemente en los últimos años;

---

<sup>12</sup>Bajado de la Pág. Web: <http://www.ambiente.gob> .FABRICADEPLASTICOSCOTOPAXI.pdf. (Miércoles 27 de octubre del 2010.)

siendo así, que en la actualidad todo el poblado se beneficia de este servicio, la planta que abastece al cantón es Empresa Eléctrica Provincial Cotopaxi S.A. (ELEPCO S.A)

#### **Telefonía.**

La población del cantón Saquisilí cuenta con una planta física recién remodelada, la cual sirve de central para dotar con este servicio a la población del cantón, posee de un servicio de telefonía aceptable el cual cubre un 48,14% de la población, el cual se distribuye en cada uno de los barrios urbanos y de expansión urbana del cantón, así como en las parroquias de Canchagua y Chantilín.

Por otro lado el cantón cuenta con el servicio del cuerpo de bomberos eficiente, que coordina acciones con la población. Servicio de la Policía Nacional y Policía Municipal, como también el Registró Civil, el cantón sobresale por la seguridad, no existen actos de violencia, su gente es amable que brindan confianza.

El cantón cuenta con la cooperativa de buses Saquisilí, que brindan sus servicios todos los días de domingo a domingo con su ruta Saquisilí Latacunga y Latacunga Saquisilí, los días domingos Saquisilí Quito a partir de las 2 de la tarde; de igual manera existe la cooperativa de taxis, y camionetas.

### **3. CAPÍTULO III. ANÁLISIS DEL SECTOR TURÍSTICO DEL CANTÓN SAQUISILÍ.**

#### **3.1.- ANÁLISIS Y TENDENCIAS ACTUALES DEL TURISMO.**

##### **a.- Diagnóstico del Sector Turístico del País.**

Actualmente, el turismo en el Ecuador representa la tercera fuente generadora de divisas para el país, superado únicamente por las exportaciones de petróleo y banano; además es uno de los ejes de desarrollo del país, si consideramos sus bondades en la distribución de recursos económicos y la generación de empleo.

La actividad turística se caracteriza por su alto nivel de encadenamientos intersectoriales que estimulan inversiones en otros sectores productivos y de servicios. El turismo se ha desarrollado básicamente por la iniciativa privada, en tanto que el sector público ha participado a través de su regulación y control.

El turismo en el Ecuador según la información generada y publicada en el anuario de la Dirección Nacional de Migración ha crecido notablemente a partir del año 2006 al 2010, con excepción del año 2009.

Tabla N°3.4: Flujo de ingreso de turistas al país año 2006-2010.

LLEGADA DE EXTRANJEROS						
	2006	2007	2008	2009	2010	VAR %
<b>ENE</b>	78.856	84.070	92.378	86.544	96.092	11,03
<b>FEB</b>	63.408	69.534	74.174	72.742	89.912	23,60
<b>MAR</b>	63.504	74.929	77.946	72.226	82.421	14,12
<b>ABR</b>	62.108	67.788	67.557	72.910	70.538	-3,25
<b>MAY</b>	57.275	68.583	74.667	70.277	77.619	10,45
<b>JUN</b>	71.789	85.769	89.262	89.889	91.588	1,89
<b>JUL</b>	89.829	101.088	109.250	102.571	110.543	7,77
<b>AGO</b>	77.826	91.309	96.336	87.221	95.207	9,16
<b>SEP</b>	65.198	64.966	73.757	68.124	71.757	5,33
<b>OCT</b>	66.538	72.365	79.814	77.960	83.681	7,34
<b>SUB -TOTAL</b>	<b>696.331</b>	<b>780.401</b>	<b>835.141</b>	<b>800.464</b>	<b>869.358</b>	<b>8,61</b>
<b>NOV</b>	65.359	73.273	83.458	76.965		
<b>DIC</b>	78.865	83.813	86.698	91.070		
<b>TOTAL</b>	<b>840.555</b>	<b>937.487</b>	<b>1.005.297</b>	<b>968.499</b>		

Fuente: Anuarios de Migración Internacional - INEC (2006- 2007- 2009) Dirección Nacional de Migración (2008 - 2010).

Tabla elaborada por: Deysi Pacheco.

En el año 2009, de enero a octubre el sub total de turistas que ingresaron al país fueron de 800.464, en relación al mismo periodo del año 2010 se aprecia que varió el 8.61%, registrándose un ingreso en este periodo de 869.358 turistas.

En el año 2009 se registró una caída del ingreso de turistas al país en -3.6%, lo que significa que la crisis internacional si afecto al sector turístico, no así en los años anteriores que crecieron con tasas superiores al 7%, (7.23% 2008; 11.53% 2007), este fenómeno se explica por la intensa promoción turística que realiza el Ministerio de Turismo a través del Fondo Mixto de Promoción Turística en varios países.

El origen de los turistas extranjeros que registra la Dirección Nacional de Migración en el periodo de enero-agosto del 2010 en mayor cantidad son de los Estados

Unidos, Colombia, Perú, y Chile, quienes registran una importante participación en las actividades turísticas, seguido de España, Gran Bretaña, Alemania y Francia que contribuyen con flujos representativos de entrada y visita al país.

El Turismo Receptor, a nivel mundial presenta nuevos comportamientos, intereses, gustos y preferencias, encaminados a la conservación ambiental de los lugares de destino así como también la participación y beneficio directo para las poblaciones locales, actualmente los turistas que visitan el Ecuador prefieren el turismo comunitario debido a que esta les permite involucrarse en actividades agropecuarias y con los estilos de vida local.

El ecoturismo en nuestro país tiene gran importancia, según un estudio realizado por la Organización Mundial del Turismo (OMT) considera al ecoturismo como un nicho de mercado interesante debido al volumen de flujo turístico internacional y las tendencias del consumidor actual.

El incremento del turismo en los últimos años se ve reflejado en el aumento del tiempo libre principalmente en los países desarrollados; el interés por temas ambientales y culturales, las nuevas tecnologías de información y comunicación.

Ecuador es el país con mayor diversidad biológica por hectárea de Sudamérica y está considerado como uno de los 17 países que concentra la mayor biodiversidad del planeta. La mayor parte de su fauna y flora vive en 26

áreas protegidas por el Estado. Asimismo, el Ecuador posee una amplia gama de culturas. En sus tres regiones continentales conviven 13 nacionalidades indígenas, que tienen su propia cosmovisión del mundo, formas de vida, tradiciones y vínculos con la naturaleza. A éstas se suman las poblaciones mestiza, blanca y afroecuatoriana en las diferentes regiones del país (Ministerio de Turismo, 2005).<sup>13</sup>

#### **b.- El turismo en la Provincia de Cotopaxi.**

Según el Ministerio de Turismo los atractivos turísticos que ofrece la provincia de Cotopaxi son variados, en primer lugar debe destacarse la belleza de sus paisajes naturales que están dominados por las cimas nevadas de las montañas y particularmente por el volcán Cotopaxi.

Existen lugares cargados de historia, sitios para la pesca, el montañismo, paseos campestres, ferias multicolores y un variado folclore, buenos hoteles, una red vial que cuenta con cerca de 150 kilómetros de carretera asfaltada y 262 kilómetros de carretera afirmada.

El turismo en la provincia desde la visión de las operadoras<sup>14</sup>, presenta únicamente tres atractivos: el Parque Nacional Cotopaxi, las plazas y mercados de Saquisilí y la laguna de Quilotoa, que a su vez son los lugares que concentran la mayoría del turismo (nacional e internacional) que llega a la provincia.

---

<sup>13</sup> CEPAL. "Políticas de empleo en la planificación turística local del Ecuador. Herramientas para su formulación" (2005). Pg.14

<sup>14</sup> Se refiere a las operadoras de turismo.



La provincia es vista por las operadoras como un sitio de paso y no como un destino turístico, donde se pueda estar más de dos días, por lo general lo que se hacen es visitar estos tres destinos mencionados y luego regresan a su lugar origen o siguen por las provincias del centro del país; sólo los turistas conocidos como “mochileros” (turismo de aventura) visitan la provincia por más tiempo, sin embargo es un número limitado de personas, al ser un lugar de paso la mayor parte de los recursos generados no se quedan en la provincia.

Por otro lado, no se cuenta con estadísticas del número de visitantes que entran a la provincia y de los recursos que esta genera, de igual forma sucede en sus cantones, de todas maneras dada la diversidad de la oferta que presenta, especialmente en lo que se refiere al turismo de naturaleza y al de cultura podemos afirmar que el turismo es un sector importante en la economía provincial.

El turismo ha sido una actividad que se ha centrado en las actividades de las operadoras de turismo privadas, grandes y pequeñas, que demanda de mayor inversión y genera pocos recursos económicos a nivel local.

Las promociones turísticas dan preferencia a los lugares más representativos desde el punto de vista comercial y de bajos criterios internacionales, la participación de la sociedad civil en la identificación, levantamiento y manejo de un inventario turístico provincial ha sido hasta ahora nula, a excepción de la población de Quilotoa.

Los turistas que visitan Saquisilí en mayor porcentaje son de países como: Francia, EEUU, Canadá, España, Alemania, en menor porcentaje de Bélgica, Inglaterra e Italia.

Las actividades de mayor interés son los de recreación y esparcimiento y los de menor los sitios naturales y parques nacionales, en conjunto este interés muestra una gran importancia para la demanda real de turismo al cantón Saquisilí, si consideramos que éste se encuentra muy cerca de dos áreas protegidas como lo son el Parque Nacional Cotopaxi y el Área Nacional de Recreación El Boliche, adicional a ello los turistas ecuatorianos también visitan las ferias, mercados, sitios de comida y acuden a diferentes fiestas religiosas, siendo los atractivos principales de visita las ferias y mercados, finalmente, en el cantón Saquisilí se destaca la Feria de los días jueves, lo cual se constituye en un eje articulador con otros recursos de interés para el turista ecuatoriano que apoya a la creación de nuevos productos turísticos.

## **3.2.- FLUJO DE TURISTAS.**

### **3.2.1.- Tendencias del Sector Turístico.**

#### **a.- A nivel Nacional.**

Ecuador es un país poseedor de una gran diversidad natural y paisajística, no en vano está considerado como uno de los 17 países donde está concentrada la mayor biodiversidad del mundo, esta abundancia biológica se

refleja en una amplia variedad de seres vivientes, de acuerdo al Ministerio de Turismo del Ecuador, 10% de todas las especies de plantas vasculares y 18% de todas las especies de aves existentes en el mundo se encuentran en el Ecuador que representa el 0.2% del total de la superficie terrestre.<sup>15</sup>

Una fuerte cantidad de divisas ingresa al país por esta actividad, derivado de los intercambios internacionales, pero además, el turismo interno que practican los nacionales dentro de su territorio contribuye a equilibrar la economía nacional mediante la redistribución de ingresos, en la actualidad el turismo intercambia a millones de personas de diferente índole, además esta actividad les permite realizar intercambios culturales de tradiciones, costumbres etc. en los países a los que visitan.

El Ecuador es muy afortunado por la variedad de paisajes, flora, fauna, grupos étnicos y distintas culturas, las cuales hacen de nuestro país un destino turístico muy atractivo, sobre todo, para visitantes de Europa, cuyos gustos actuales y tendencias se identifican con la oferta del Ecuador.

En el Ecuador les esperan muchos lugares donde podrán vivir experiencias inolvidables. El Turismo ecológico, de aventura, deportes extremos, islas encantadas y muchas maravillas más, como son las cuatro regiones. En el centro del mundo los espera un paraíso con las puertas abiertas.

---

<sup>15</sup> COORPORACIÓN PARA EL DESARROLLO DEL TURISMO COMUNITARIO DE CHIMBORAZO "CORDTUCH" "Plan de etno eco turismo del cantón Saquisilí" (2008). Pg.15

## b.- A nivel Provincial.

La provincia de Cotopaxi se encuentra conformada por 7 cantones, su población llega casi a los 300.000 habitantes de los cuales 100 mil son urbanos y 200 mil son rurales. El clima es templado, entre 12 y 17 °C. Se caracteriza por sus tradiciones populares y mercados artesanales, las ciudades que la conforman guardan una arquitectura colonial española, con calles adoquinadas y pequeñas casas hacen de las ciudades cotopaxenses unas de las más atractivas para el turismo.

Un día claro, desde Quito se puede ver la forma perfecta del cono del Cotopaxi (5897m), el volcán activo más alto del mundo, este volcán nevado y sus alrededores forman el Parque Nacional Cotopaxi, que ofrece varias actividades para aventureros y amantes de la naturaleza, todas dentro de un paisaje impresionante, hostales cómodos y haciendas encantadoras tradicionales de la región ofrecen alojamiento y numerosas actividades como montar a caballo, paseos en bicicletas, trekking<sup>16</sup> y visitas a pueblos típicos en el campo, a plantaciones de rosas y mercados locales. El mercado semanal de Saquisilí (cerca de Latacunga) es uno de los mercados más interesantes en la región, cada jueves cientos de indígenas llenan las calles para vender sus artesanías coloradas o sus productos frescos y la venta de animales. Más al sur, yendo a la derecha desde la ciudad de Latacunga, a lo largo de los campos con vistas extraordinarias, el cráter impresionante del Quilotoa aparece y hace asombrar a los

---

<sup>16</sup> Excursionismo.

visitantes con su agua de color turquesa, la caminata desde el borde del cráter al lago en su fondo (2233m) dura aproximadamente 30 minutos; quienes la conocen recomiendan alquilar una mula para el regreso.

El turismo de aventura se extiende hasta los volcanes y los nevados, allí los turistas disfrutan de las maravillas que esta provincia les puede brindar.

Los principales lugares y sitios de mayor encanto turístico están el Parque Nacional Cotopaxi, Área Recreacional Boliche, los Nevados Ilinisas, Mercados Artesanales, Curupucará en la zona de Angamarca, las ruinas de Pachusala al Norte de Latacunga, las lagunas de Yambo y Quilotoa, así como el volcán Cotopaxi, que a más de ofrecer un paisaje andino incomparable, es un reto para los más expertos andinistas.

Las ferias y fiestas tradicionales, como las de la "Mama Negra" y la de los "Danzantes", que se celebran en Latacunga, Pujilí y Saquisilí, tienen un especial encanto que atrae al turista nacional y extranjero.

### **3.3.- IDENTIFICACIÓN DE OPORTUNIDADES.**

#### **3.3.1.- Principales atractivos turísticos de la zona en el área urbana y rural del Cantón Saquisilí.**

**a.- Área Urbana.**

1. Iglesia Matriz.
2. Parque la Concordia (parque central).
3. 7 Plazas Emblemáticas del Cantón.
4. Parque y Laguna Cachipamba.
5. Hostería Gilocarmelo.
6. Fiesta en Honor a la Virgen del Quinche.

**b.- Área Rural.**

1. Aguas Minerales de la Parroquia de Chantilín.
2. Lagunas de Oxidación de la Parroquia de Chantilín.
3. Hito natural "Wingopana" comunidad Yanahurco Grande.
4. Palta Rumi, Mirador y vivencias rurales de la Comunidad Yanahurco.
5. Laguna "Tiloncocha" y Comunidad Cochapamba.
6. Cascada "Candela-faso" de la Parroquia de Cochapamba.

## 4. CAPÍTULO IV. METODOLOGÍA.

### 4.1.- INVENTARIO DE ATRACTIVOS TURÍSTICOS.

**Concepto.** Es el proceso mediante el cual se registra ordenadamente los factores físicos, biológicos y culturales que como conjunto de atractivos, efectiva o potencialmente puestos en el mercado, contribuyen a confrontar la oferta turística del país. Proporcionan información importante para el desarrollo del turismo, su tecnificación, evaluación y zonificación en el sentido de diversificar las áreas del desarrollo turístico<sup>17</sup>.

Los atractivos turísticos son el conjunto de lugares, bienes costumbres y acontecimientos que por sus características, propias o de ubicación en un contexto, atraen el interés del visitante.

El inventario constituye un registro y un estado integrado de todos los elementos turísticos que por sus cualidades naturales, culturales y humanas pueden constituir un recurso para el turista, por lo que representa un instrumento valioso para la planificación turística, toda vez que sirve como punto de partida para realizar evaluaciones y establecer las prioridades necesarias para el desarrollo turístico nacional<sup>18</sup>.

---

<sup>17</sup> MINTUR. "Metodología para Inventarios de Atractivos Turísticos" (2004). Pág. 2

<sup>18</sup> MINCETUR (Viceministerio de Turismo – Perú) Manual para la Formulación del Inventario de Recursos Turísticos a Nivel Nacional. (2006). Pág. 2

#### 4.1.1.- Clasificación de los Atractivos Turísticos.<sup>19</sup>

La clasificación de las categorías de atractivos en esta metodología se la hace en dos grupos: Sitios Naturales y Manifestaciones Culturales. Ambas categorías se agrupan en tipos y subtipos.

**Sitios naturales** se reconocen los tipos: Montañas, Planicies, Desiertos. Ambientes Lacustres, Ríos, Bosques, Aguas Subterráneas, Fenómenos Espeleológicos, Costas o Litorales, Ambientes Marinos, Tierras Insulares, Sistema de Áreas protegidas.

**Manifestaciones Culturales** se reconocen los tipos: históricos, Etnográficos, Realizaciones Técnicas y Científicas, Realizaciones Artísticas Contemporáneas y Acontecimientos Programados.

**CATEGORÍA:** Define los atributos que tiene un elemento y motivan la visita turística dependiendo de su naturaleza.

**TIPO:** Son los elementos de características similares en una categoría.

**SUBTIPO:** Son los elementos que caracterizan los tipos.

---

<sup>19</sup> MINTUR. "Metodología para Inventarios de Atractivos Turísticos" (2004). Pág. 3



#### 4.1.2.- Recopilación de Información.

<b>Ficha 1 - Población del Cantón Saquisilí</b>	
<b>Lugar:</b> Saquisilí	<b>Tiempo estimado:</b> Desde Quito
<b>Ubicación:</b> Provincia: Cotopaxi Cantón: Saquisilí Parroquia: Matriz	<b>Longitud:</b> 0757920
	<b>Latitud:</b> 9907177
	<b>Altitud:</b> 2.932
	Temperatura min: 8° C      Max: 13°C
<b>Tipo de vía:</b> Asfaltado / primer orden	<b>Medio de acceso:</b> Público y/o privado
<p><b>Acceso:</b> de Quito pueden tomar desde el terminal del sur cualquiera de los buses con destino a Latacunga, o Ambato, y quedarse en la entrada de Saquisilí o la calera, duración 1 hora, luego pueden tomar la línea de buses de la cooperativa Saquisilí, hasta el parque central, o desde Latacunga en el terminal está el bus a Saquisilí.</p>	
<p><b>Descripción:</b></p> <p>Saquisilí en la época pre-incásica, fue un asentamiento indígena en donde vivían sus pobladores en forma dispersa, estaba dominada por caciques indígenas, férreos guerreros que pusieron resistencia a la invasión española.</p> <p>La historia de Saquisilí comienza inclusive antes del Incario, según información del Arzobispo González Suárez gran investigador e historiador, considera que el pueblo saquisilense aparece en la época cuarta, es decir por los años 750 con el nombre de Chantilín y luego con el nombre de San Juan Bautista de Saquisilí, siendo su cacique principal Bartolomé Sacho Acho Pullupaxi.</p> <p>El cantón Saquisilí está ubicado en la zona centro-norte de la Región Interandina del Ecuador. Posee una superficie de 207.9 Km<sup>2</sup> y abarca cuatro parroquias, Saquisilí, que es la parroquia urbana, allí se asienta la cabecera cantonal con el mismo nombre; las tres restantes parroquias rurales son: Chantilín, Canchagua, y Cochapamba.</p> <p>Saquisilí se sitúa a 13 Km de Latacunga; la comunicación con el norte y sur del país se posibilita por la carretera panamericana, Saquisilí dispone de cuatro vías de acceso que le comunican con: Latacunga, Lasso, 11 de Noviembre, La Victoria, además las carreteras de segundo orden que unen diferentes poblaciones, comunidades y caseríos del cantón.</p> <p>El clima está considerado como seco-templado con una temperatura media anual de 8 a 12°C, siendo los meses más fríos julio y agosto (11°C) y los más calientes noviembre a enero (13°C). Presentando una estación seca de mayo a septiembre y mayores precipitaciones en los periodos comprendidos de octubre a diciembre y de febrero a abril.</p> <p>Tomando como base el censo de población y vivienda, desarrollado por el INEC en el año 2001, la población total del cantón Saquisilí fue de 20.815 habitantes, de estos el 65% es indígena y campesina y el 35% es mestiza.</p> <p>El idioma que comúnmente se habla es el quichua y el castellano, aunque en las comunidades más alejadas prácticamente el castellano no se habla y son los hombres quienes lo hablan con mayor frecuencia por su relación directa con la sociedad mestiza y por los procesos de migración del campesino a la ciudad y viceversa.</p>	



**Principales Atractivos Turísticos del Cantón Saquisilí**

**Categoría: Sitios Naturales**

Nombre	Tipo	Subtipo	Ubicación
Hostería Gilocarmelo	Sistema de Áreas Protegidas	Áreas Nacionales de Recreación	Calle Chimborazo s/n y Bartolomé de las Casas Sector el Calvario
Aguas minerales	Aguas Subterráneas	Aguas Minerales	Parroquia de Chantilín Grande
Lagunas de oxidación	Ambientes Lacustres	Pozas	Parroquia de Chantilín Grande
Hito Natural Wingopana	Montañas	Colinas	Parroquia Cochapamba Comunidad Yanahurco Grande
Palta Rumi	Montañas	Colinas	Parroquia Cochapamba Comunidad Yanahurco G.
Laguna "Tiloncocha"	Ambientes lacustres	Lagunas	Parroquia Cochapamba Comunidad Llamahuasi
Cascada "Candelafaso"	Ríos	Cascadas	Parroquia Cochapamba Comunidad Jatun-Era

**Categoría: Manifestaciones Culturales**

Nombre	Tipo	Subtipo	Ubicación
Iglesia matriz de Saquisilí	Históricas	Arquitectura Religiosa	Calle 24 de Mayo y Barreno
Parque La Concordia ó Central	Realizaciones Técnicas y Científicas	Obras Técnicas	Calle 24 de Mayo y Barreno
Parque y Laguna "Cachipamba"	Realizaciones Técnicas y Científicas	Obras Técnicas	Calle Principal sector barrio Tambillo
Fiesta en honor a la Virgen del Quinche	Acontecimientos Programados	Fiestas Religiosas	Parroquia Matriz
Plaza del Rastro	Etnografía	Ferias y Mercados	Calle Cotopaxi y 24 de Mayo Sector Carlosama
Plaza Vicente Rocafuerte	Etnografía	Ferias y Mercados	Calle 9 de Octubre y Manuel J. Calle
Plaza 18 de Octubre	Etnografía	Ferias y Mercados	Calle Simón Bolívar y Carchi

Plaza gran Colombia	Etnografía	Ferias y Mercados	Calle Mariscal Sucre y Abdón Calderón
Plaza San Juan Bautista	Etnografía	Ferias y Mercados	Calle Simón Bolívar a pocos pasos del Parque Central
Plaza Juan Montalvo y Mini Mercado	Etnografía	Ferias y Mercados	Calle Barreno y 9 de Octubre
Plaza Kennedy	Etnografía	Ferias y Mercados	Calle Mariscal Sucre y Gonzales Suarez
<b>Servicios, Equipamientos e Infraestructura Turística</b>			
✓ Estacionamiento		✓ Cuerpo de Bomberos	
✓ Alimentación		✓ Farmacias	
✓ Alojamiento: Hotel San Carlos, Hostería Gilocamelo y Motel El Castillo		✓ Seguridad: Policía Nacional y Municipal	
✓ Recolección de basura		✓ Centros Educativos	
✓ Servicios higiénicos		✓ Centros Culturales	
✓ Alcantarillado		✓ Centros de Recreación: Hostería Gilocamelo y Parque Cachipamba	
✓ Señalización para llegar		✓ Centros Deportivos "Estadio de Saquisilí", otros	
✓ <b>Trasporte Público:</b> Coop, de buses Nacional Saquisilí y la Coop, de buses Ilinisas		✓ Otros: Ilustre Municipalidad de Saquisilí, Tenencia Política, Registro Civil y de la Propiedad	
✓ Gasolineras		✓ <b>Infraestructura Básica</b>	
✓ Bancos		✓ Agua	
✓ Cajeros automáticos		✓ Energía eléctrica	
✓ Teléfono público		✓ Teléfono público	
✓ Centros de salud y consultorios privados		✓ Internet	
✓ Primeros auxilios (ambulancia)		✓ Folletos informativos	
<b>Fuentes Informativas: Primarias y Secundarias</b>			
<ul style="list-style-type: none"> <li>▪ Sr. Manuel Quishpe y Srta. Deysi Pacheco</li> <li>▪ Folleto Guía de Turismo de Saquisilí año 2010 "Tierra de Comercio y Tradición"</li> <li>▪ CORDTUCH" "Plan de etno eco turismo del cantón Saquisilí" (2008)</li> <li>▪ Metodología para Inventario de Atractivos Turísticos (2004)</li> </ul>			
Ficha elaborada por: Deysi Pacheco			
Revisada por: Eco. Alfredo Uquillas			


<b>Ficha 2 - Iglesia Matriz del Cantón Saquisilí</b>	
<b>Lugar:</b> Centro del Cantón Saquisilí	<b>Categoría:</b> Manifestaciones Religiosas
<b>Tipo:</b> Históricas	<b>Sub Tipo:</b> Arquitectura Religiosa
<b>Ubicación:</b> Provincia: Cotopaxi Cantón: Saquisilí Parroquia: Matriz	<b>Longitud:</b> 0757920
	<b>Latitud:</b> 9907177
	<b>Altitud:</b> 2.932
	Temperatura min: 8° C      Max: 13°C
<b>Asociación con otros atractivos:</b> Plaza Gran Colombia	<b>Distancia:</b> A 3 minutos del mercado Juan Montalvo.
<b>Tipo de vía:</b> Asfaltado / primer orden	<b>Medio de acceso:</b> Público y/o privado
<b>Acceso:</b> De Quito se puede tomar desde el terminal del sur cualquiera de los buses con destino a Latacunga, ó Ambato, hasta la Calera más conocido como la entrada a Saquisilí, tiempo estimado de viaje 1Hora, desde este lugar se puede tomar la línea de buses de la cooperativa Saquisilí, ó a su vez los autos privados que brindan este tipo de servicio hasta la parada, ó desde el terminal de Latacunga hacia Saquisilí.	
<b>Descripción:</b> <p><b>La Iglesia de Saquisilí:</b> Está ubicada en la calle 24 de mayo y barreno frente al parque central es de construcción moderna. Una doble estructura lateral de concreto sirve de soporte al techo notoriamente angulado y de grandes dimensiones.</p> <p>Ninguno de los pueblos han conservado templos antiguos como lo es este, construido con adobes, cascajos, carrizos, chilpes de cabuyos, pajas y piedras labradas para adornar puertas y ventanas, la fachada y arcos de nichos y urnas que no pueden imitarse por la arquitectura actual, construida con una escala tan sublime, tan hermosa y con singulares apariencias a las edificaciones egipcias, las paredes de dos metros de ancho, sus bóvedas que formaban el techo como si fuera un cielo donde los ángeles volaban alegres.</p> <p>En su interior se encuentra una de las paredes, junto a la urna de Jesús Crucificado en la que había un epitafio de piedra con leyendas en las que indicaba que allí fue sepultado un sacerdote y otros más en otros lugares de la iglesia ya que así eran las costumbres antiguas, que por no haber autoridades que protejan estos monumentos coloniales vimos perder la bella iglesia que nos cobijaba.</p> <p>Cuando la mayor parte de la capilla fue demolida, la ciudadanía se opuso a que las torres sean destruidas, es decir las torres se mantendrán a la vista de los turistas que acuden los días jueves a Saquisilí porque se llevarán a cabo trabajos de restauración de las torres más grandes que tiene el cantón. Además, existe un inventario cuyo documento consta el número de santos e imágenes, cuadros, marcos tallados, urnas antiguas, el pulpito, el altar mayor, floreros, candelabros, cáliz, copas de vino y otros utensilios valiosos que poseíamos, que son el testimonio del arte y de nuestra misma historia, ya que ellos exponen los valores preciados donde se oculta la fe del hombre en el santuario más sagrado que ha desaparecido pero las reliquias se conservan.</p> <p>Las imágenes que se encuentran en su interior fueron elaboradas por fieles católicos hombres y mujeres de Saquisilí.</p> <p>La iglesia en general fue digna de admiración tanto en sus exteriores y con mayor razón en sus interiores donde encontrábamos una verdadera obra de arte de múltiples méritos.</p> <p><b>Fecha de Construcción:</b> La Iglesia data de más de 270 años de edad aproximadamente y algunas de las imágenes son de mayoría y valía por su escultura.</p>	



<b>Tipo de público / visitante</b>			
<b>Turista</b>	<b>Días Jueves</b>	<b>Fin de semana</b>	<b>Ferlados largos</b>
Turista Nacional	✓	✓	✓
Turista Extranjero	✓		✓
<b>Servicios:</b>			
✓ Estacionamiento		✓ Seguridad:	
✓ Alimentación		✓ Infraestructura básica	
✓ Alojamiento: Hotel San Carlos, Hostería Gilocarmelo y Motel El Castillo.		✓ Agua	
✓ Recolección de basura		✓ Energía eléctrica	
✓ Servicios higiénicos		✓ Teléfono público	
✓ Alcantarillado		✓ Internet	
Señalización para llegar		Folletos informativos	
<b>Recomendación de equipaje o ropa:</b>			
Preferiblemente usar ropa cómoda y abrigada, por la variación del clima			
<b>Ficha elaborada por: Deysl Pacheco</b>			
<b>Revisada por: Eco. Alfredo Uquillas</b>			

<b>Ficha 3 - Parque Central del Cantón Saquisilí (Parque la Concordia)</b>	
<b>Lugar:</b> Centro del Cantón Saquisilí	<b>Categoría:</b> Manifestación Cultural
<b>Tipo:</b> Realizaciones Técnicas y Científicas	<b>Sub Tipo:</b> Obras Técnicas
<b>Ubicación:</b> Provincia: Cotopaxi Cantón: Saquisilí Parroquia: Matriz	<b>Longitud:</b> 0757920
	<b>Latitud:</b> 9907177
	<b>Altitud:</b> 2.932
	<b>Temperatura min:</b> 8° C <b>Max:</b> 13°C
<b>Asociación con otros atractivos:</b> Mercado Juan Montalvo	<b>Distancia:</b> A una cuadra del mercado Juan Montalvo.
<b>Tipo de vía:</b> Asfaltado / primer orden	<b>Medio de acceso:</b> Público y/o privado
<b>Acceso:</b> De Quito se puede tomar desde el terminal del sur cualquiera de los buses con destino a Latacunga, ó Ambato, hasta la Calera más conocido como la entrada a Saquisilí, tiempo estimado de viaje 1Hora, desde este lugar se puede tomar la línea de buses de la cooperativa Saquisilí, ó a su vez los autos privados que brindan este tipo de servicio hasta la parada, ó desde el terminal de Latacunga hacia Saquisilí.	
<p><b>Descripción:</b></p> <p><b>El Parque Central:</b> Se encuentra ubicado junto a la Iglesia matriz y la Ilustre Municipal del Cantón, en las calles Simón Bolívar, Barreno, 24 de Mayo y Mariscal Sucre.</p> <p>Hoy en día el parque ha sido adecuado con distintas plantas ornamentales y la implementación del monumento a la Madre Saquisilense, de esta manera el parque se ha convertido en el principal punto de encuentro para propios y de quienes lo visitan. Además de ello, este lugar es el centro de concentración donde las personas pueden descansar, pasear o realizar alguna actividad familiar. Actualmente fue remodelado y adecuado con varias plantas ornamentales, inicialmente fue una pequeña plazoleta.</p> <p><b>Historia :</b></p> <p>Años atrás el parque fue una pequeña plazoleta que alrededor del mismo se realizaba la comercialización de prendas de vestir dando origen de esta manera a la tradicional feria, con el paso del tiempo las autoridades de turno han dado su respectiva adecuación de manera organizada a propios y extraños.</p>	
	

<b>Tipo de público / visitante</b>			
<b>Turista</b>	<b>Días jueves</b>	<b>Fin de semana</b>	<b>Feridos largos</b>
Turista Nacional	✓	✓	✓
Turista Extranjero	✓		✓
<b>Servicios:</b>			
✓	<b>Estacionamiento</b>	✓	Seguridad:
✓	Alimentación	✓	<b>Infraestructura básica</b>
✓	Alojamiento: Hotel San Carlos, Hostería Gilocarmelo y Motel El Castillo.	✓	Agua
✓	<b>Recolección de basura</b>	✓	Energía eléctrica
✓	Servicios higiénicos	✓	Teléfono público
✓	Alcantarillado	✓	Internet
	Señalización para llegar		Folleto informativo
<b>Recomendación de equipaje o ropa:</b>			
Preferiblemente usar ropa cómoda y abrigada, por la variación de climas que posee el cantón. Adicional a ello, llevar equipos de audio y video por las diversas actividades que se realizan los días jueves.			
<b>Ficha elaborada por: Deysi Pacheco</b>			
<b>Revisada por: Eco. Alfredo Uquillas</b>			

<b>Ficha 4 - Parque y Laguna "Cachipamba"</b>	
<b>Lugar:</b> Entrada al barrio Tambillo.	<b>Categoría:</b> Manifestaciones Culturales
<b>Tipo:</b> Realizaciones Técnicas y Científicas	<b>Sub Tipo:</b> Obras Técnicas
<b>Ubicación:</b> Provincia: Cotopaxi Cantón: Saquisilí Parroquia: Matriz	<b>Longitud:</b> 0759877
	<b>Latitud:</b>
	<b>Altitud:</b> 2.935
	Temperatura min: 8° C      Max: 13°C
<b>Asociación con otros atractivos:</b> Plaza San Juan Bautista	<b>Distancia:</b> A pocos pasos de la parada de buses de la cooperativa Saquisilí.
<b>Tipo de vía:</b> Asfaltado / primer orden	<b>Medio de acceso:</b> Público y/o privado
<b>Acceso:</b> De Quito se puede tomar desde el terminal del sur cualquiera de los buses con destino a Latacunga, ó Ambato, hasta la Calera más conocido como la entrada a Saquisilí, tiempo estimado de viaje 1Hora, desde este lugar se puede tomar la línea de buses de la cooperativa Saquisilí, ó a su vez los autos privados que brindan este tipo de servicio hasta la parada, ó desde el terminal de Latacunga hacia Saquisilí.	
<p><b>Descripción:</b></p> <p><b>El parque y laguna "Cachipamba":</b> Se encuentra frente al camal tecnológico de Saquisilí y/o entrada al barrio Tambillo.</p> <p>Este parque antiguamente era un espacio verde en el cual se practicaban distintos deportes como el fútbol, ecuaboley, entre otros.</p> <p>Es aquí por la inexistencia de lugares de recreación en la alcaldía del señor Segundo Jami que nace la idea de construir un parque ecológico el mismo que fue concluido en la alcaldía del Ingeniero Manuel Chango, para hacer de este lugar un espacio de diversión, deporte y esparcimiento para el público y quienes lo visitan, de esta manera mejorar la imagen del cantón.</p> <p>Actualmente el parque está equipado con botes y juegos infantiles los mismos que esperan satisfacer a todos los Saquisilenses como también a los turistas nacionales y extranjeros. Y es aquí donde se encuentra el monumento en honor al comerciante Saquisilense.</p> <p>Además en el mes de diciembre del 2010 la Ilustre Municipalidad del cantón, ha reforestado gran diversidad de plantas ornamentales en los alrededores del parque, todo esto con el fin de hacer un parque más atractivo y ecológico.</p>	
	



<b>Tipo de público / visitante</b>			
<b>Turista</b>	<b>Días jueves</b>	<b>Fin de semana</b>	<b>Feriados largos</b>
Turista Nacional	✓	✓	✓
Turista Extranjero	✓		✓
<b>Servicios:</b>			
✓	<b>Estacionamiento</b>	✓	Seguridad:
✓	Alimentación	✓	<b>Infraestructura básica</b>
✓	Alojamiento: Hotel San Carlos, Hostería Gilocarmelo y Motel El Castillo.	✓	Agua
✓	<b>Recolección de basura</b>	✓	Energía eléctrica
	Servicios higiénicos		Teléfono público
✓	Alcantarillado	✓	Internet
	Señalización para llegar		Folleto informativo
<b>Recomendación de equipaje o ropa:</b> Preferiblemente usar ropa cómoda o deportiva.			
<b>Ficha elaborada por: Deysi Pacheco</b>			
<b>Revisada por: Eco. Alfredo Uquillas</b>			

<b>Ficha 5 - Hostería Gilocarmelo</b>	
<b>Lugar:</b> Calle Chimborazo s/n y Bartolomé de las Casas Sector el Calvario	<b>Categoría:</b> Atractivo Natural
<b>Tipo:</b> Sistema de Áreas Protegidas	<b>Sub Tipo:</b> Áreas Nacionales de Recreación
<b>Ubicación:</b> Provincia: Cotopaxi Cantón: Saquisilí Parroquia: Matriz	<b>Longitud:</b> 0759461
	<b>Latitud:</b> 9907758
	<b>Altitud:</b> 2.932
	Temperatura min: 8° C      Max: 13°C
<b>Asociación con otros atractivos:</b> Plaza 18 de Octubre	<b>Distancia:</b> De 10 a 15 min. Desde el parque central o Iglesia matriz.
<b>Tipo de vía:</b> Asfaltado / primer orden	<b>Medio de acceso:</b> Publico y/o Privado
<p><b>Acceso:</b> De Quito se puede tomar desde el terminal del sur cualquiera de los buses con destino a Latacunga, ó Ambato, hasta la Calera más conocido como la entrada a Saquisilí, tiempo estimado de viaje 1Hora, desde este lugar se puede tomar la línea de buses de la cooperativa Saquisilí, ó a su vez los autos privados que brindan este tipo de servicio hasta la parada, ó desde el terminal de Latacunga hacia Saquisilí.</p>	
<p><b>Descripción:</b></p> <p><b>Hostería Gilocarmelo:</b> Ubicada en el centro del Cantón, cubre tres mil metros de construcción y trece hectáreas de terreno, inició sus servicios hace dos años, con la iniciativa de la Familia López, quienes vieron y proyectaron en sus tierras un gran potencial turístico que pudiera aportar al desarrollo de esta actividad, así como con un constante trabajo y adaptación del terreno fue tomando forma hacia lo que hoy es la hostería, además de lograr preservar setenta especies vegetales adquiriendo un ambiente renovador y tranquilo, además posee ojos y vertientes de agua.</p> <p>El área ecológica "GILOCARMELO", es prácticamente un oasis, que contrasta con el ambiente seco que rodea este sector, crecen plantas exóticas y nativas, también una gran cantidad de especies de aves como: el cardenal, chachas, güiracchuros, jilgueros, Richards, brújulas, mirlos, sabaneros, entre otros. aves depredadoras como: kilitos, guarros; pero los mas llamativos son los colibríes pudiendo observarse desde el pequeño al más grande del mundo, constituyéndose estas aves como el referente de esta área ecológica recuperada, ya que el principal objetivo es la conservación ambiental y ecológica de esta hermosa área de descanso y recreación.</p> <p>Gilocarmelo ofrece una amplia gama de servicios entre los cuales se encuentran: Hospedaje en habitaciones individuales, dobles, triples, complejo recreacional, piscinas de agua caliente bajo cubierta, sauna, turco, hidromasaje, cascadas artificiales, servicio de restaurante, canchas deportivas, pesca deportiva, paseos a caballo, senderos, observación de aves silvestres y exóticas, visitas a los volcanes: Cotopaxi, Iliniza, Quilotoa, servicio de transporte, visita a los avestruces, búhos, salón de convenciones, internet.</p>	


**Tipo de público / visitante**

Turista	Días Jueves	Fin de semana	Feridos largos
Turista Nacional	✓	✓	✓
Turista Extranjero	✓	✓	✓

**Servicios:**

✓	<b>Estacionamiento</b>	✓	<b>Seguridad:</b>
✓	<b>Alimentación</b>	✓	<b>Infraestructura básica</b>
✓	<b>Alojamiento:</b> Hotel San Carlos, Hostería Gilocarmelo y Motel El Castillo.	✓	<b>Agua</b>
✓	<b>Recolección de basura</b>	✓	<b>Energía eléctrica</b>
✓	<b>Servicios higiénicos</b>	✓	<b>Teléfono público</b>
✓	<b>Alcantarillado</b>	✓	<b>Internet</b>
✓	<b>Señalización para llegar</b>	✓	<b>Folleto informativo</b>

**Recomendación de equipaje o ropa:**

Es recomendable usar ropa cómoda y llevar cámara fotográfica.

Ficha elaborada por: Deysl Pacheco

Revisada por: Eco. Alfredo Uquillas

<b>Ficha 6 - Fiestas en Honor a la Virgen del Quinche</b>	
<b>Lugar:</b> Parroquia Matriz	<b>Categoría:</b> Manifestaciones Culturales
<b>Tipo:</b> Acontecimientos Programados	<b>Sub Tipo:</b> Fiestas Religiosas
<b>Ubicación:</b> Provincia: Cotopaxi Cantón: Saquisilí Parroquia: Matriz	<b>Longitud:</b> 0759461
	<b>Latitud:</b> 9907758
	<b>Altitud:</b> 2.932
	Temperatura min: 8° C      Max: 13°C
<b>Asociación con otros atractivos:</b> Plaza 18 de Octubre	<b>Distancia:</b> De 10 a 15 min. Desde el parque central o Iglesia matriz.
<b>Tipo de vía:</b> Asfaltado / primer orden	<b>Medio de acceso:</b> Publico y/o Privado
<b>Acceso:</b> De Quito se puede tomar desde el terminal del sur cualquiera de los buses con destino a Latacunga, ó Ambato, hasta la Calera más conocido como la entrada a Saquisilí, tiempo estimado de viaje 1Hora, desde este lugar se puede tomar la línea de buses de la cooperativa Saquisilí, ó a su vez los autos privados que brindan este tipo de servicio hasta la parada, ó desde el terminal de Latacunga hacia Saquisilí.	
<p><b>Descripción:</b></p> <p><b>Fiestas en Honor a la Virgen del Quinche:</b> Se celebra desde hace unos 60 o 65 años atrás aproximadamente, cuando se entrega al cantón en manos de su Madrina la Virgen del Quinche, cada año desde la última semana de Enero hasta la primera semana de Febrero se desarrolla una de las festividades religiosas más grandes del cantón y posiblemente del Centro del país. Estas fiestas se han echo tradicionales en los últimos años que han adquirido mayor fuerza, todos los barrios en general lo celebran, con novenas, misas y procesiones se reúnen los Saquisilenses, especialmente aquellos que vuelven desde diversos lugares del país y fuera de él para agradecer los milagros por horas de la tarde y noche; para festejar el reencuentro de los hermanos Saquisilenses se dan corridas de toros, quemazón de juegos pirotécnicos, bailes a los acordes de las bandas de pueblo y melodiosas orquestas.</p> <p>Los demás comités barriales organizan las comparsas, que están dirigidas por el comité central de fiestas y por los comités barriales, convirtiéndose este acto folclórico en principal atracción de las fiestas.</p> <p>La fiesta en honor a la virgen del quinche, es de todo el pueblo, y toda la ciudadanía participa y vive la tradición popular, las fiestas están dirigidas por el comité central, comités barriales, instituciones y autoridades del cantón.</p> <p><b>Ceremonia de transmisión del priestazgo:</b> Es la entrega de parte del barrio prioste cesante al nuevo barrio prioste entrante y entregar toda la responsabilidad para el próximo año que dirija y organice las fiestas del quinche, es decir contratar bandas de músicos, camaretas, flores, adornos, arcos, urnas, pregón, promoción, arreglo de la iglesia, recibir jochas, recibir el guion que es el símbolo de priestazgo.</p>	


**Tipo de público / visitante**

Turista	Días Jueves	Fin de semana	Ferlados largos
Turista Nacional	✓	✓	✓
Turista Extranjero	✓		✓

**Servicios:**


✓ Estacionamiento	✓ Seguridad:
✓ Alimentación	✓ Infraestructura básica
✓ Alojamiento: Hotel San Carlos, Hostería Gilocarmelo y Motel El Castillo.	✓ Agua
✓ Recolección de basura	✓ Energía eléctrica
✓ Servicios higiénicos	Teléfono público
✓ Alcantarillado	Internet
Señalización para llegar	Folletos informativos

**Recomendación de equipaje o ropa:**


Es recomendable usar ropa cómoda y llevar cámara fotográfica.

**Ficha elaborada por: Deysi Pacheco**

**Revisada por: Eco. Alfredo Uquillas**


<b>Ficha 7 - Plaza el Rastro</b>	
<b>Lugar:</b> Calle Cotopaxi y 24 de Mayo Sector Carlosama	<b>Categoría:</b> Manifestaciones Culturales
<b>Tipo:</b> Etnografía	<b>Sub Tipo:</b> Ferias y Mercados
<b>Ubicación:</b> Provincia: Cotopaxi Cantón: Saquisilí Parroquia: Matriz	<b>Longitud:</b> 0759740
	<b>Latitud:</b> 9908153
	<b>Altitud:</b> 2.932
	<b>Temperatura min:</b> 8° C <b>Max:</b> 13°C
<b>Asociación con otros atractivos:</b> Plaza Vicente Rocafuerte	<b>Distancia:</b> 15 a 20 minutos aprox. a pie desde el parque central.
<b>Tipo de vía:</b> Asfaltado / primer orden Tierra / tercer orden	<b>Medio de acceso:</b> Privado
<b>Acceso:</b> De Quito se puede tomar desde el terminal del sur cualquiera de los buses con destino a Latacunga, ó Ambato, hasta la Calera más conocido como la entrada a Saquisilí, tiempo estimado de viaje 1Hora, desde este lugar se puede tomar la línea de buses de la cooperativa Saquisilí, ó a su vez los autos privados que brindan este tipo de servicio hasta la parada, ó desde el terminal de Latacunga hacia Saquisilí.	
<b>Descripción:</b> Dentro del contexto cantonal, cada semana, cada año desde que la feria se desarrollaba en una pequeña plazoleta, la tradicional Feria de los días Jueves fue creciendo y posesionándose en la economía del centro del país, la misma que es históricamente folclórica, tradicional y cultural; además se han declarado tres días de feria oficialmente que son: Domingos, Miércoles y Jueves.  La feria de todos los jueves es la más importante a nivel general, nuestro cantón es uno de los pocos en el país en el que se comercializa en ocho (8) espacios feriales diferentes en un solo día y ofreciendo al consumidor gran variedad de productos. Es así que empezamos este maravilloso paseo por la plaza que mencionamos a continuación:  <b>Plaza el Rastro</b> ó más conocida como plaza de animales: Está ubicada al norte de la cantón (sector Carlosama) la feria en esta plaza da inicio a la 1 de la mañana hasta las 10 de la mañana para poder observar la plaza completamente llena es recomendable ir a las 6 de la mañana.  Es aquí donde se comercializan diferentes tipos de animales de todas partes del cantón y de sus alrededores. A esta plaza llegan animales porcinos, ovinos, cabras y animales mayores como: bovinos, equinos, de carga, llamas etc. Cuyos animales son adquiridos para el faenamiento, crianza o re - venta. En esta plaza también se comercializa hierba para el consumo de los animales, y la planta de alfalfa que sirven para el cultivo en los diferentes sectores del cantón.	
	

<b>Tipo de público / visitante</b>			
<b>Turista</b>	<b>Días jueves</b>	<b>Fin de semana</b>	<b>Feriados largos</b>
Turista Nacional	✓		
Turista Extranjero	✓		
<b>Servicios:</b>			
✓	<b>Estacionamiento</b>	✓	Seguridad:
✓	Alimentación	✓	<b>Infraestructura básica</b>
✓	Alojamiento: Hotel San Carlos, Hostería Gilocarmelo y Motel El Castillo.	✓	Agua
✓	<b>Recolección de basura</b>	✓	Energía eléctrica
	Servicios higiénicos		Teléfono público
	Alcantarillado		Internet
	Señalización para llegar		Folletos informativos
<b>Recomendación de equipaje o ropa:</b>			
Preferiblemente usar ropa impermeable, botas de caucho y equipos de video como cámaras filmadoras.			
<b>Ficha elaborada por: Deysi Pacheco</b>			
<b>Revisada por: Eco. Alfredo Uquillas</b>			

<b>Ficha 8 - Plaza Vicente Rocafuerte</b>	
<b>Lugar:</b> Calle 9 de Octubre y Manuel J. Calle	<b>Categoría:</b> Manifestaciones Culturales
<b>Tipo:</b> Etnografía	<b>Sub Tipo:</b> Ferias y Mercados
<b>Ubicación:</b> Provincia: Cotopaxi Cantón: Saquisilí Parroquia: Matriz	<b>Longitud:</b> 0759461
	<b>Latitud:</b> 9907758
	<b>Altitud:</b> 2.932
	Temperatura min: 8° C      Max: 13°C
<b>Asociación con otros atractivos:</b> Plaza 18 de Octubre	<b>Distancia:</b> De 10 a 15 min. Desde el parque central o Iglesia matriz.
<b>Tipo de vía:</b> Asfaltado / primer orden	<b>Medio de acceso:</b> Privado
<p><b>Acceso:</b> De Quito se puede tomar desde el terminal del sur cualquiera de los buses con destino a Latacunga, ó Ambato, hasta la Calera más conocido como la entrada a Saquisilí, tiempo estimado de viaje 1Hora, desde este lugar se puede tomar la línea de buses de la cooperativa Saquisilí, ó a su vez los autos privados que brindan este tipo de servicio hasta la parada, ó desde el terminal de Latacunga hacia Saquisilí.</p>	
<p><b>Descripción:</b>  <b>Plaza Vicente Rocafuerte:</b> Conocida como la plaza de los muebles esto se debe a que antes lo que más se vendía en el lugar eran camas cómodas sillas muebles de madera que ahora han quedado relegados a una esquina de la plaza. Se encuentra ubicada al noroeste del parque central, a una cuadra frente al Colegio Nacional "Saquisilí". En sus inicios en esta plaza se comercializaban únicamente hierba para los animales, leña y carbón, luego con el pasar del tiempo y la organización que le dieron a la feria se ha transformado en lo que hoy en día es una plaza cuya característica principal es la venta de aves de corral entre los más conocidos están: gallinas, patos, pavos, gansos, cuyes, conejos, animales domésticos como: gatos y perros. Los animales de corral, cuyes y conejos son principalmente para la crianza, faenamiento ó venta en las diferentes ciudades del país como son: Latacunga, Ambato, Machachi, etc. También encontrarán muebles para el hogar, materiales para de ferretería y construcción como: puertas, ventanas y cubre ventanas, materiales para la agricultura: azadones, oz o gancho que utilizan para cortar hierba. Para la alimentación se puede adquirir variedad de frutas y pescados al por mayor y menor. En esta plaza la feria se da inicio desde las 5de la mañana hasta las 16H pm.</p> <p>Para visitar esta plaza y encontrarla en su totalidad es recomendable estar en la mañana y observar la diversidad que ofrece todos los días jueves.</p>	
	




<b>Tipo de público / visitante</b>			
<b>Turista</b>	<b>Días jueves</b>	<b>Fin de semana</b>	<b>Feriados largos</b>
Turista Nacional	✓		✓
Turista Extranjero	✓		✓
<b>Servicios:</b>			
✓	<b>Estacionamiento</b>	✓	Seguridad:
✓	Alimentación	✓	<b>Infraestructura básica</b>
✓	Alojamiento: Hotel San Carlos, Hostería Gilocarmelo y Motel El Castillo.	✓	Agua
✓	<b>Recolección de basura</b>	✓	Energía eléctrica
✓	Servicios higiénicos		Teléfono público
✓	Alcantarillado		Internet
	Señalización para llegar		Folletos informativos
<b>Recomendación de equipaje o ropa:</b>			
Es recomendable usar ropa cómoda y llevar cámara fotográfica.			
<b>Ficha elaborada por: Deysi Pacheco</b>			
<b>Revisada por: Eco. Alfredo Uquillas</b>			


<b>Ficha 9 - Plaza 18 de Octubre</b>	
<b>Lugar:</b> Calle Simón Bolívar y Carchi	<b>Categoría:</b> Manifestaciones Culturales
<b>Tipo:</b> Etnografía	<b>Sub Tipo:</b> Ferias y Mercados
<b>Ubicación:</b> Provincia: Cotopaxi Cantón: Saquisilí Parroquia: Matriz	<b>Longitud:</b> 0759732
	<b>Latitud:</b> 9907512
	<b>Altitud:</b> 2.932
	<b>Temperatura min:</b> 8° C <b>Max:</b> 12°C
<b>Asociación con otros atractivos:</b> Plaza Gran Colombia	<b>Distancia:</b> A 8 minutos del parque central.
<b>Tipo de vía:</b> Asfaltado / primer orden	<b>Medio de acceso:</b> Público y/o privado
<b>Acceso:</b> De Quito se puede tomar desde el terminal del sur cualquiera de los buses con destino a Latacunga, ó Ambato, hasta la Calera más conocido como la entrada a Saquisilí, tiempo estimado de viaje 1Hora, desde este lugar se puede tomar la línea de buses de la cooperativa Saquisilí, ó a su vez los autos privados que brindan este tipo de servicio hasta la parada, ó desde el terminal de Latacunga hacia Saquisilí.	
<b>Descripción:</b> <b>Plaza 18 de Octubre:</b> Se encuentra ubicada al norte del parque central frente a la calle 24 de mayo.  En la actualidad en esta plaza se ha declarado dos días de feria que son los días miércoles y jueves:  Todos los miércoles se comercializan productos al por mayor como son las papas, zanahoria, cebolla blanca, cebolla colorada y más variedad, que son llevados a los grandes mercados del centro del país y parte de la costa. Esta plaza lleva el nombre de la fecha de cantonización de Saquisilí, a este lugar acuden a ofertar sus productos los artesanos de todas las provincias del país como: Otavaleños y Salazacas con sus tejidos y tapices, de Ibarra con sus pinturas en acuarelas, joyeros de Sangolquí, pintores de Zumbagua, los artesanos de baños que realizan trabajos en balsa, Salcedo con sus artesanías elaboradas con cabuya como shigras, gente de los diferentes barrios del cantón que elaboran sogas, Guaytacama las artesanías de totora, esteras, canastos, cerámica forrada, y los artesanos de Cotacachi con artesanías de cuero.  En fin en este mercado pueden encontrar todo lo que se imaginan entre víveres, alimentos, canastos o cestos de carrizo de diferente tamaño y modelo, frutas al por mayor y menor, mariscos, cocedores artesanales y un sinfín de artesanías para turistas nacionales y extranjeros que mejor recomendamos visitarle y admire con sus propios ojos.  La feria empieza a las 06H00 de la mañana hasta las 13H00 de la tarde, una feria que es digna de admirarla.	
	

<b>Tipo de público / visitante</b>			
<b>Turista</b>	<b>Días jueves</b>	<b>Fin de semana</b>	<b>Feriatos largos</b>
Turista Nacional	✓	✓	✓
Turista Extranjero	✓		✓
<b>Servicios:</b>			
✓	<b>Estacionamiento</b>	✓	Seguridad:
✓	Alimentación	✓	<b>Infraestructura básica</b>
✓	Alojamiento: Hotel San Carlos, Hostería Gilocarmelo y Motel El Castillo.	✓	Agua
✓	<b>Recolección de basura</b>	✓	Energía eléctrica
	Servicios higiénicos	✓	Teléfono público
✓	Alcantarillado		Internet
	Señalización para llegar		Folletos informativos
<b>Recomendación de equipaje o ropa:</b>			
Se recomienda utilizar ropa cómoda y llevar cámara fotográfica.			
<b>Ficha elaborada por: Deysi Pacheco</b>			
<b>Revisada por: Eco. Alfredo Uquillas</b>			


<b>Ficha 10 - Plaza Gran Colombia</b>	
<b>Lugar:</b> Calle Mariscal Sucre y Abdón Calderón	<b>Categoría:</b> Manifestaciones Culturales
<b>Tipo:</b> Etnografía	<b>Sub Tipo:</b> Ferias y Mercados
<b>Ubicación:</b> Provincia: Cotopaxi Cantón: Saquisilí Parroquia: Matriz	<b>Longitud:</b> 0759951
	<b>Latitud:</b> 9907323
	<b>Altitud:</b> 2.932
	Temperatura min: 8° C      Max: 12°C
<b>Asociación con otros atractivos:</b> Plaza San Juan Bautista	<b>Distancia:</b> A 5 minutos del parque central.
<b>Tipo de vía:</b> Asfaltado / primer orden	<b>Medio de acceso:</b> Público y/o privado
<p><b>Acceso:</b> De Quito se puede tomar desde el terminal del sur cualquiera de los buses con destino a Latacunga, ó Ambato, hasta la Calera más conocido como la entrada a Saquisilí, tiempo estimado de viaje 1Hora, desde este lugar se puede tomar la línea de buses de la cooperativa Saquisilí, ó a su vez los autos privados que brindan este tipo de servicio hasta la parada, ó desde el terminal de Latacunga hacia Saquisilí.</p>	
<p><b>Descripción:</b>  <b>Plaza Gran Colombia:</b> Conocida popularmente como la plaza de papas, está ubicada a una cuadra al este del parque central.</p> <p>En esta plaza se realiza la feria los días miércoles y jueves, su característica principal es la venta directa de los tubérculos gran diversidad de papas, entre ellas mencionamos las principales o más conocidas como son: papa chaucha, chola, semi-chola, leona, papa blanca, uvilla, entre otras. De igual forma se vende en gran volumen legumbres, hortalizas, vegetales, abarrotes, todo esto los días miércoles, y los jueves de igual manera a diferencia que en este día ofrecen esteras elaboradas de totora, el dulce de panela (en atados) al por mayor y menor,</p> <p>Además como todos los mercados ofrece variedad de platos típicos del cantón como: caldo de pata, de gallina, mote con omado, y las exquisitas tortillas de maíz., también encuentra extracto de caña de azúcar completamente puro para quienes les gusta probar algo diferente.</p> <p>La actividad comercial en esta plaza da inicio miércoles desde las 11 de la mañana hasta las 8 de la noche y los jueves desde las 4 de la mañana hasta las 8de noche.</p> <p>La venta de papas es en la mañana hasta el medio día, ya que este producto tiene mucha demanda por su frescura y calidad que tienen como destino Quito, Machachi, Latacunga, Quevedo y demás rincones del país.</p>	



Tipo de público / visitante			
Turista	Días jueves	Fin de semana	Ferlados largos
Turista Nacional	✓	✓	✓
Turista Extranjero	✓		✓
Servicios:			
✓	<b>Estacionamiento</b>	✓	Seguridad:
✓	Alimentación	✓	<b>Infraestructura básica</b>
✓	Alojamiento: Hotel San Carlos, Hostería Gilocarmelo y Motel El Castillo.	✓	Agua
✓	<b>Recolección de basura</b>	✓	Energía eléctrica
✓	Servicios higiénicos	✓	Teléfono público
✓	Alcantarillado	✓	Internet
	Señalización para llegar		Folletos informativos
Recomendación de equipaje o ropa:			
Es preferible llevar ropa cómoda y calzado adecuado para caminar por las plazas y mercados, además llevar cámara fotográfica.			
Ficha elaborada por: <b>Deysi Pacheco</b>			
Revisada por: <b>Eco. Alfredo Uquillas</b>			

<b>Ficha 11 - Plaza San Juan Bautista</b>	
<b>Lugar:</b> Calle Simón Bolívar a pocos pasos del Parque Central	<b>Categoría:</b> Manifestaciones Culturales
<b>Tipo:</b> Etnografía	<b>Sub Tipo:</b> Ferias y Mercados
<b>Ubicación:</b> Provincia: Cotopaxi Cantón: Saquisilí Parroquia: Matriz	<b>Longitud:</b> 0759878
	<b>Latitud:</b> 9907135
	<b>Altitud:</b> 2.933
	Temperatura min: 8° C      Max: 13°C
<b>Asociación con otros atractivos:</b> Mercado Juan Montalvo	<b>Distancia:</b> 5 minutos desde el parque central.
<b>Tipo de vía:</b> Asfaltado / primer orden	<b>Medio de acceso:</b> Público y/o privado
<p><b>Acceso:</b> De Quito se puede tomar desde el terminal del sur cualquiera de los buses con destino a Latacunga, ó Ambato, hasta la Calera más conocido como la entrada a Saquisilí, tiempo estimado de viaje 1Hora, desde este lugar se puede tomar la línea de buses de la cooperativa Saquisilí, ó a su vez los autos privados que brindan este tipo de servicio hasta la parada, ó desde el terminal de Latacunga hacia Saquisilí.</p>	
<p><b>Descripción:</b>  <b>Plaza San Juan Bautista:</b> Se encuentra ubicada a pocos pasos al este del parque central.</p> <p>La plaza Juan Bautista en sus inicios funcionó como el camal municipal, por la inadecuada infraestructura fue reubicada en la entrada a tambillo lo que hoy se lo conoce como el camal tecnológico de Saquisilí, todos estos cambios en la actualidad han generado cambios positivos en el cantón que se reflejan en cada uno de los mercados.</p> <p>La feria de ropa que funciona en la actualidad en le plaza San Juan Bautista, se dio origen en los alrededores del parque central, que por la afluencia de personas que acudían a este sitio para adquirir los diferentes productos fueron reubicados en la calle 24 de mayo, en este lugar permanecieron alrededor de 4 años, y finalmente fueron reubicados en el espacio que se abrió gracias a la construcción del nuevo camal, que se encuentran beneficiados las dos partes.</p> <p>En esta plaza se encuentra productos como calzado, prendas de vestir de distintos colores, culturas, sombreros, elaborados por saquisilenses, medias de diferentes talas modelos y calidad, para damas caballeros y niños.</p> <p>En esta mercado se encuentra todo tipo de calidad de lanas tanto nacionales como extranjeras para la elaboración de manualidades.</p>	
	

<b>Ficha 12 - Plaza Juan Montalvo y Mini Mercado</b>	
<b>Lugar:</b> Calle Barreno y 9 de Octubre	<b>Categoría:</b> Manifestaciones Culturales
<b>Tipo:</b> Etnografía	<b>Sub Tipo:</b> Ferias y Mercados
<b>Ubicación:</b> Provincia: Cotopaxi Cantón: Saquisilí Parroquia: Matriz	<b>Longitud:</b> 0759595
	<b>Latitud:</b> 990714646
	<b>Altitud:</b> 2.934
	Temperatura min: 8° C      Max: 12°C
<b>Asociación con otros atractivos:</b> Plaza Kennedy	<b>Distancia:</b> A 5 minutos desde el parque central.
<b>Tipo de vía:</b> Asfaltado / primer orden	<b>Medio de acceso:</b> Público y/o privado
<p><b>Acceso:</b> De Quito se puede tomar desde el terminal del sur cualquiera de los buses con destino a Latacunga, ó Ambato, hasta la Calera más conocido como la entrada a Saquisilí, tiempo estimado de viaje 1Hora, desde este lugar se puede tomar la línea de buses de la cooperativa Saquisilí, ó a su vez los autos privados que brindan este tipo de servicio hasta la parada, ó desde el terminal de Latacunga hacia Saquisilí.</p>	
<p><b>Descripción:</b>  <b>Plazoleta Juan Montalvo y Mini Mercado:</b> Conocida también como la plaza de los zapatos.  Está ubicado al sur oeste del parque central, en este mercado se realizan actualmente dos días de feria: jueves y domingo, los demás días se puede observar la venta de comida típica del cantón como: mote con fritada, hornado, papas con cuero, entre otras.  Como todas las plazas esta también tiene su historia, años atrás la plaza tenía su espacio ofrecía otro tipo de productos al consumidor, y actualmente esta reubicada como todas las demás plazas, y de esta manera brindar a todos los turistas nacionales y extranjeros comodidad en la feria.  Los productos que hoy se encuentran en la plaza se expendían en sus inicios en la calle mariscal sucre y pichincha, las autoridades de turno les reubicaron en esta plaza, dando inicio así a la plaza Juan Montalvo en su totalidad.  Todos los domingos en este lugar es una feria de mediana magnitud en constante crecimiento en especial este día se comercializa comida preparada.  Los jueves se realiza la feria en todo el mercado caracterizando específicamente en tres productos por el tamaño reducido de la misma, posee la venta de confites al por mayor y menor, en la parte posterior se ubican todo tipo de calzado, de caucho, lona, casuales, deportivos, etc. y en el mini mercado el interior de este se encuentra comida típica preparada. En este día podemos observar la presencia de cocedores que al instante cosen todo tipo de prenda de vestir.  El alegre cantón de Saquisilí le brindara una variedad de artesanías y vivencias en cada uno de sus mercados, cada una de las cuales provee diferente tipo de mercadería y productos, como también interesantes objetos de las comunidades indígenas de la región.</p>	



<b>Tipo de público / visitante</b>			
<b>Turista</b>	<b>Días Jueves</b>	<b>Fin de semana</b>	<b>Feridos largos</b>
Turista Nacional	✓	✓	✓
Turista Extranjero	✓		✓
<b>Servicios:</b>			
✓ Estacionamiento		✓ Seguridad:	
✓ Alimentación		✓ Infraestructura básica	
✓ Alojamiento: Hotel San Carlos, Hostería Gilocarmelo y Motel El Castillo.		✓ Agua	
✓ Recolección de basura		✓ Energía eléctrica	
✓ Servicios higiénicos		✓ Teléfono público	
✓ Alcantarillado		✓ Internet	
Señalización para llegar		Folletos informativos	
<b>Recomendación de equipaje o ropa:</b>			
Se recomienda usar ropa cómoda, y llevar cámara fotográfica.			
<b>Ficha elaborada por: Deysl Pacheco</b>			
<b>Revisada por: Eco. Alfredo Uquillas</b>			



<b>Ficha 13 - Plaza Kennedy</b>	
<b>Lugar:</b> Calle Mariscal Sucre y Gonzales Suarez	<b>Categoría:</b> Manifestaciones Culturales
<b>Tipo:</b> Etnografía	<b>Sub Tipo:</b> Ferias y Mercados
<b>Ubicación:</b> Provincia: Cotopaxi Cantón: Saquisilí Parroquia: Matriz	<b>Longitud:</b> 0759462
	<b>Latitud:</b> 9907187
	<b>Altitud:</b> 2.933
	Temperatura min: 8° C      Max: 12°C
<b>Asociación con otros atractivos:</b> Plaza Juan Montalvo y Mini Mercado	<b>Distancia:</b> Aprox. 8 minutos desde el parque central.
<b>Tipo de vía:</b> Asfaltado / primer orden	<b>Medio de acceso:</b> Público y/o privado
<p><b>Acceso:</b> De Quito se puede tomar desde el terminal del sur cualquiera de los buses con destino a Latacunga, ó Ambato, hasta la Calera más conocido como la entrada a Saquisilí, tiempo estimado de viaje 1Hora, desde este lugar se puede tomar la línea de buses de la cooperativa Saquisilí, ó a su vez los autos privados que brindan este tipo de servicio hasta la parada, ó desde el terminal de Latacunga hacia Saquisilí.</p>	
<p><b>Descripción:</b></p> <p><b>Plaza Kennedy:</b> Se encuentra ubicada al oeste del parque central, en la calle mariscal sucre y Kennedy, esta le da el nombre a la plaza.</p> <p>Una vez a la semana en este precioso rincón de la patria cobra vida con un colorido mercado que ocupa 8 plazas y sigue siendo muy autentico y tradicional.</p> <p>Cada mañana de todos los jueves con el frio de los andes sus pobladores originales, principalmente kichwas con sus vestimentas tradicionales y típicas de ellos recorren kilómetros en camionetas para llegar a la emblemática feria de Saquisilí. Este día es el más esperado para todos los habitantes aquí es donde pueden vender sus granos, legumbres, hortalizas, y demás productos del lugar, esta a su vez se convierte en una jornada larga de frio y calor, como también de negociación y de espera, podemos observar el ir y venir de compradores vendedores y revendedores.</p> <p>Antes esta plaza tenia su particularidad que era la venta de artículos de barro, en gran cantidad, que si bien hoy por hoy se ve disminuida, y a pesar de esto tiene su demanda y es digna de admiración de la creatividad de los artesanos que mantienen viva las tradiciones de los ancestros.</p> <p>En sus inicios la plaza Kennedy vendían aves de corral cuyes, conejos y demás, pero estos a su vez fueron reubicados por el espacio que les quedaba cada vez menos para realizar la feria trasladándose así a la plaza Vicente Rocafuerte.</p> <p>En la actualidad esta plaza se caracteriza por la venta de toda clase de granos secos al por mayor y menor como: (quinua, cebada, morocho, maíz, chulpi, chochos, mote, lenteja, etc.). También se comercializan artesanías elaboradas en barro, arcilla y madera, legumbres, vegetales, hortalizas, frutas, productos de primera necesidad, cardes de res, chancho, pollo y productos para el aseo personal y del hogar.</p> <p>Además la gastronomía típica del cantón, caldo de gallina criolla, tortillas de maíz, papas con cuero, dulce de arroz de cebada (mishque), morcillas etc.</p> <p>La feria da inicio a las 5 de la mañana hasta las 7 de la noche.</p> <p>Para observar la plaza con sus artesanías y los granos, es recomendable visitar en la mañana de 6 a 10 de la mañana para hacer de este recorrido el mejor.</p>	



<b>Tipo de público / visitante</b>			
<b>Turista</b>	<b>Días Jueves</b>	<b>Fin de semana</b>	<b>Ferlados largos</b>
Turista Nacional	✓	✓	✓
Turista Extranjero	✓		✓
<b>Servicios:</b>			
✓	<b>Estacionamiento</b>	✓	<b>Seguridad:</b>
✓	<b>Alimentación</b>	✓	<b>Infraestructura básica</b>
✓	<b>Alojamiento:</b> Hotel San Carlos, Hostería Gilocarmelo y Motel El Castillo.	✓	<b>Agua</b>
✓	<b>Recolección de basura</b>	✓	<b>Energía eléctrica</b>
✓	<b>Servicios higiénicos</b>	✓	<b>Teléfono público</b>
✓	<b>Alcantarillado</b>	✓	<b>Internet</b>
	<b>Señalización para llegar</b>		<b>Folleto informativos</b>
<b>Recomendación de equipaje o ropa:</b>			
Usar ropa y zapatos cómodos además cámara fotográfica.			
<b>Ficha elaborada por: Deysi Pacheco</b>			
<b>Revisada por: Eco. Alfredo Uquillas</b>			

<b>Ficha 14 - Aguas Minerales</b>	
<b>Lugar:</b> Chantilin Grande	<b>Categoría:</b> Sitios Naturales
<b>Tipo:</b> Aguas Subterráneas	<b>Sub Tipo:</b> Aguas Minerales
<b>Ubicación:</b> Provincia: Cotopaxi Cantón: Saquisilí Parroquia: Canchagua	<b>Longitud:</b> 0762521
	<b>Latitud:</b> 9906484
	<b>Altitud:</b> 2.877
	Temperatura min: 8° C      Max:      12°C
<b>Asociación con otros atractivos:</b> Lagunas de Oxidación	<b>Distancia:</b> Aprox. 15 minutos del parque central
<b>Tipo de vía:</b> Asfaltado / primer orden Tierra / tercer orden	<b>Medio de acceso:</b> Privado
<p><b>Acceso:</b> De Quito se puede tomar desde el terminal del sur cualquiera de los buses con destino a Latacunga, ó Ambato, hasta la Calera más conocido como la entrada a Saquisilí, tiempo estimado de viaje 1Hora, desde este lugar se puede tomar la línea de buses de la cooperativa Saquisilí, ó a su vez los autos privados que brindan este tipo de servicio hasta la entrada a Chantilin Grande, ó desde el terminal de Latacunga hacia Saquisilí, Hasta Chantilin Grande desde aquí se puede llegar caminando a la fuente o de lo contrario alquilar una camioneta hasta el espacio verde donde pueden llegar los vehículos.</p>	
<p><b>Descripción:</b>  <b>Las Aguas Minerales:</b> Está ubicada en la parroquia Chantilin, a 2.877 metros de altura. Es aquí donde brota el agua mineral 100% natural.            Se considera aguas minerales a las aguas que brotan de un manantial subterráneo, se distinguen de otras aguas por presentar una riqueza incesante de minerales, siendo estos de origen natural y no agregados.            Cuando se habla de agua mineral natural, se hace referencia a las aguas que contienen no sólo sales y minerales, si no que estas poseen a su vez propiedades y nutrientes que surgen directamente de la fuente de la cual fueron obtenidas en el momento de consumir y de esta manera apreciar tal calidad de agua.            La fuente de agua mineral está ubicada en la parroquia Chantilin, para llegar a la fuente se debe caminar un espacio verde con dirección al río Pumacunchi, la fuente se encuentra a pocos metros de una sequia que sirve de regadío para los cultivos de los alrededores de esta manera el agua se une con esta para servir de igual forma para los cultivos.            Hasta el momento la fuente se conserva a la disposición de quienes quieran admirarla y disfrutar del sabor original, esta fuente existe desde siempre en este lugar donde también podemos hacer un día de campo llevando nuestro propio equipaje que más nos guste.            Muchos años atrás existían dos fuentes de este tipo de agua, que no se sabe con exactitud que paso o por que ha desaparecido.</p>	


**Tipo de público / visitante**

Turista	Días Jueves	Fin de semana	Feriados largos
Turista Nacional		✓	✓
Turista Extranjero			

**Servicios:**

✓	<b>Estacionamiento</b>		<b>Seguridad:</b>
	Alimentación		Infraestructura básica
	Alojamiento		Agua
	<b>Recolección de basura</b>		Energía eléctrica
	Servicios higiénicos		Teléfono público
	Alcantarillado		Internet
	Señalización para llegar		Folleto informativo

**Recomendación de equipaje o ropa:**

Es recomendable llevar botas de caucho debido al camino, es pantanoso húmedo, y para quienes deseen probar del agua de la fuente es necesario algo con que cogerla.

Ficha elaborada por: **Deysi Pacheco**

Revisada por: **Eco. Alfredo Uquillas**

<b>Ficha 15 - Lagunas de Oxidación</b>	
<b>Lugar:</b> Chantilín Grande	<b>Categoría:</b> Sitios Naturales
<b>Tipo:</b> Ambientes Lacustres	<b>Sub Tipo:</b> Pozas
<b>Ubicación:</b> Provincia: Cotopaxi Cantón: Saquisilí Parroquia: Chantilín	<b>Longitud:</b> 0762846
	<b>Latitud:</b> 9905481
	<b>Altitud:</b> 2.868
	Temperatura min: 8° C      Max: 12°C
<b>Asociación con otros atractivos:</b> Plaza Gran Colombia	<b>Distancia:</b> Aprox. 20 minutos del parque central.
<b>Tipo de vía:</b> Asfaltado / primer orden Tierra / tercer orden	<b>Medio de acceso:</b> Privado
<p><b>Acceso:</b> De Quito se puede tomar desde el terminal del sur cualquiera de los buses con destino a Latacunga, ó Ambato, hasta la Calera más conocido como la entrada a Saquisilí, tiempo estimado de viaje 1Hora, desde este lugar se puede tomar la línea de buses de la cooperativa Saquisilí, ó a su vez los autos privados que brindan este tipo de servicio hasta la entrada a la parroquia Chantilín Grande, ó desde el terminal de Latacunga hacia Saquisilí, hasta Chantilín Grande, desde aquí pueden llegar caminando a las Lagunas de oxidación.</p>	
<p><b>Descripción:</b></p> <p><b>Laguna de Oxidación:</b> Se encuentra ubicada en la parroquia Chantilín Grande a pocos pasos de la rivera del río Pumacunchi.</p> <p>La Construcción de Lagunas de Oxidación son excavaciones de poca profundidad en el cual se desarrolla una población microbiana compuesta por bacterias, algas y protozoos (que convienen en forma simbiótica) y eliminan en forma natural, patógenos relacionados con excrementos humanos, sólidos en suspensión y materia orgánica.</p> <p>Es un método fácil y eficiente para tratar aguas residuales provenientes del alcantarillado sanitario. El sistema esta compuesto inicialmente por un grupo de trampas que atrapan y separan los elementos sólidos no inherentes al diseño del sistema, en etapas siguientes el agua y sus residuos pasan a un sistema de posas (una o más) donde permanecen en contacto con el entorno, principalmente el aire, experimentando un proceso de oxidación y sedimentación, transformándose así la materia orgánica en otros tipos de nutrientes que pasan a formar parte de una comunidad diversa de plantas y ecosistema bacteriano acuático.</p> <p>Luego de este proceso, el agua superficial de las posas queda libre entre un 70 y un 85% de demanda química o biológica de oxígeno, los cuales son estándares apropiados para la liberación de estas aguas superficiales hacia la naturaleza de forma que esta última pueda absorber los residuos sin peligro para el medio ambiente y sus especies.</p> <p>En el año 1.996 se realizo este proyecto con sus respectivos estudios con diferentes instituciones entre ellas públicas y privadas, teniendo como objetivo principal tratar las aguas servidas del cantón, y represente una solución en los problemas de contaminación del agua.</p> <p>Luego de los respectivos estudios que se realizo en el cantón, se puso en marcha este proyecto dando como resultado final la construcción de las lagunas en el año 2002 aproximadamente.</p> <p>Hoy en día se ha convertido en un lugar de admiración de plantas y animales silvestres que se encuentran en la laguna entre ellos podemos apreciar gran cantidad de patos silvestres, garzas, etc.</p>	


**Tipo de público / visitante**

Turista	Días Jueves	Fin de semana	Feridos largos
Turista Nacional		✓	✓
Turista Extranjero			

**Servicios:**


✓ Estacionamiento	✓ Seguridad:
Alimentación	Infraestructura básica
Alojamiento:	Agua
Recolección de basura	Energía eléctrica
Servicios higiénicos	Teléfono público
Alcantarillado	Internet
Señalización para llegar	Folletos informativos

**Recomendación de equipaje o ropa:**

Llevar ropa cómoda.


Ficha elaborada por: Deysi Pacheco

Revisada por: Eco. Alfredo Uquillas


<b>Ficha 16 - Hito Natural "Wingopana"</b>	
<b>Lugar:</b> Comunidad Yanahurco	<b>Categoría:</b> Sitios Naturales
<b>Tipo:</b> Montañas	<b>Sub Tipo:</b> Colina
<b>Ubicación:</b> Provincia: Cotopaxi Cantón: Saquisilí Parroquia: Cochapamba	<b>Longitud:</b> 0743859
	<b>Latitud:</b> 9914467
	<b>Altitud:</b> 3.920
	<b>Temperatura min:</b> 5°
<b>Asociación con otros atractivos:</b> Palta Rumi (comunidad Yanahurco)	<b>Distancia:</b> 1 hora 10 minutos el parque central.
<b>Tipo de vía:</b> Asfaltado / primer orden Tierra / tercer orden	<b>Medio de acceso:</b> Privado (es recomendable carros grandes por el camino)
<p><b>Acceso:</b> De Quito se puede tomar desde el terminal del sur cualquiera de los buses con destino a Latacunga, ó Ambato, hasta la Calera más conocido como la entrada a Saquisilí, tiempo estimado de viaje 1Hora, desde este lugar se puede tomar la línea de buses de la cooperativa Saquisilí, ó a su vez los autos privados que brindan este tipo de servicio hasta la parada, desde este punto se puede alquilar una camioneta a Wingopana, ó desde el terminal de Latacunga se puede transportar en la cooperativa de buses Vivero el mismo que solo presta el servicio en el horario de las 11 am. Con destino a Insilivi el mismo que pasa por Wingopana.</p>	
<p><b>Descripción:</b></p> <p><b>Hito Natural Wingopana:</b> ubicada en la comunidad de Yanahurco Grande a 33 Km. y 1.10 minutos aproximadamente desde Saquisilí.</p> <p>Se encuentra rodeado de un hermoso paisaje que son dignos de admirar, la existencia de esta piedra no se sabe, pero los habitantes de su alrededor cuentan que tienen muchas décadas, es de origen natural.</p> <p>El nombre de la comunidad Yanahurco en castellano significa "Cerro Negro", los habitantes de la comunidad mencionaron la existencia al departamento de planificación turística de Saquisilí su forma que posee le hace diferente, y si lo observamos detenidamente de un ángulo a otro tiene diferente forma.</p> <p>Desde el "Hito Natural Wingopana" se puede observar los paramos que le rodea desde lo más alto del mismo se respira un aire fresco y frío propio de un paramo, en horas de la tarde a partir de las 3 se puede apreciar la neblina que cubre el lugar.</p>	
	

<b>Tipo de público / visitante</b>			
<b>Turista</b>	<b>Días jueves</b>	<b>Fin de semana</b>	<b>Feridos largos</b>
Turista Nacional			✓
Turista Extranjero			
<b>Servicios:</b>			
✓	<b>Estacionamiento</b>		Seguridad:
	Alimentación		<b>Infraestructura básica</b>
	Alojamiento:		Agua
	<b>Recolección de basura</b>		Energía eléctrica
	Servicios higiénicos		Teléfono público
	Alcantarillado		Internet
	Señalización para llegar		Folletos informativos
<b>Recomendación de equipaje o ropa:</b>			
Se recomienda utilizar ropa abrigada (guantes, gorra, bufanda) gafas, binoculares, protector solar, cámara de fotos, adicional a ello comida, caramelos y agua.			
<b>Ficha elaborada por: Deysi Pacheco</b>			
<b>Revisada por: Eco. Alfredo Uquillas</b>			




<b>Ficha 17 - Palta Rumi</b>	
<b>Lugar:</b> Comunidad Yanahurco	<b>Categoría:</b> Sitios Naturales
<b>Tipo:</b> Montañas	<b>Sub Tipo:</b> Colinas
<b>Ubicación:</b> Provincia: Cotopaxi Cantón: Saquisilí Parroquia: Cochapamba	<b>Longitud:</b> 0746995
	<b>Latitud:</b> 9912436
	<b>Altitud:</b> 3.822
	Temperatura min: 5° C
<b>Asociación con otros atractivos:</b> Hito Natural "Wingopana"	<b>Distancia:</b> Aprox. 50 minutos del parque central.
<b>Tipo de vía:</b> Asfaltado / primer orden Tierra / tercer orden	<b>Medio de acceso:</b> Privado
<p><b>Acceso:</b> De Quito se puede tomar desde el terminal del sur cualquiera de los buses con destino a Latacunga, ó Ambato, hasta la Calera más conocido como la entrada a Saquisilí, tiempo estimado de viaje 1Hora, desde este lugar se puede tomar la línea de buses de la cooperativa Saquisilí, ó a su vez los autos privados que brindan este tipo de servicio hasta la parada, desde este punto se puede alquilar una camioneta a la comunidad Yanahurco ó en el terminal de Latacunga la cooperativa de buses vivero que sales una vez al día a las 11 am. Con destino a Insilivi y pasa por la comunidad de Yanahurco.</p>	
<p><b>Descripción:</b></p> <p><b>Palta Rumi:</b> se encuentra ubicada en la comunidad Yanahurco, a 12 minutos de esta comunidad, y a 50 minutos aproximadamente desde Saquisilí a Palta Rumi.</p> <p>Significado: el nombre en castellano quiere decir "Piedra Montada".</p> <p>El diseño que tiene esta piedra es de origen natural, la existencia data de muchas décadas atrás, no se sabe con exactitud, los habitantes de la comunidad, mediante fotografías hacen conocer a las autoridades del cantón, para ellos este lugar es muy importante por su forma y en el lugar que se encuentra el mismo, hace que se pueda admirar a la comunidad como un valle, Yanahurco tiene su feria los días martes a ella asisten los pobladores para adquirir productos de primera necesidad, dicha feria es de menor magnitud, pero satisface a la comunidad.</p> <p>Palta Rumi es un excelente lugar para observar las vivencias de la comunidad su hermosa agricultura, y la paz y tranquilidad que se puede sentir una vez estando allí.</p>	
	

<b>Tipo de público / visitante</b>			
<b>Turista</b>	<b>Días jueves</b>	<b>Fin de semana</b>	<b>Feriados largos</b>
Turista Nacional			✓
Turista Extranjero			
<b>Servicios:</b>			
✓	<b>Estacionamiento</b>		Seguridad:
	Alimentación		<b>Infraestructura básica</b>
	Alojamiento:		Agua
	<b>Recolección de basura</b>		Energía eléctrica
	Servicios higiénicos		Teléfono público
	Alcantarillado		Internet
	Señalización para llegar		Folleto informativo
<b>Recomendación de equipaje o ropa:</b>			
Se recomienda utilizar ropa abrigada (guantes, gorra, bufanda) gafas, binoculares, protector solar, cámara de fotos, adicional a ello comida, caramelos y agua.			
<b>Ficha elaborada por: Deysi Pacheco</b>			
<b>Revisada por: Eco. Alfredo Uquillas</b>			

<b>Ficha 18 - Laguna "Tiloncocha"</b>	
<b>Lugar:</b> Parroquia Cochapamba Comunidad Llamahuasi	<b>Categoría:</b> Sitios Naturales
<b>Tipo:</b> Ambientes Lacustres	<b>Sub Tipo:</b> Lagunas
<b>Ubicación:</b> Provincia: Cotopaxi Cantón: Saquisilí Parroquia: Cochapamba	<b>Longitud:</b> 0745053
	<b>Latitud:</b> 9909663
	<b>Altitud:</b> 2.932
	<b>Temperatura min:</b> 4° C
<b>Asociación con otros atractivos:</b> Poblado comunidad Llamahuasi	<b>Distancia:</b> Aprox. 1 hora 25 minutos del parque central.
<b>Tipo de vía:</b> Asfaltado / primer orden Tierra / tercer orden y sendero	<b>Medio de acceso:</b> Privado
<b>Acceso:</b> De Quito se puede tomar desde el terminal del sur cualquiera de los buses con destino a Latacunga, ó Ambato, hasta la Calera más conocido como la entrada a Saquisilí, tiempo estimado de viaje 1Hora, desde este lugar se puede tomar la línea de buses de la cooperativa Saquisilí, ó a su vez los autos privados que brindan este tipo de servicio hasta la parada, desde este punto se puede alquilar una camioneta a la Parroquia Cochapamba, comunidad Llamahuasi, Laguna Tiloncocha.	
<p><b>Descripción:</b></p> <p><b>"Laguna Tiloncocha":</b> Ubicada en la parroquia Cochapamba comunidad Llamahuasi a 3830 m.s.n.m. Se encuentra a una hora de Saquisilí es una formación natural que se encuentra a 3.830 m.s.n.m. aproximadamente rodeado de un bello paisaje andino y flora nativa de la zona, a pocos minutos de la cabecera parroquial de Cochapamba, luego se debe caminar de 15 a 20 minutos hasta llegar a la laguna.</p> <p>La laguna se alimenta de un grupo de vertientes que filtran del cerro Tiloncocha, sus aguas son un poco obscuras debido a que actualmente se encuentra represada con el objetivo de utilizar para riego de los cultivos a las comunidades aledañas.</p> <p>La zona que le rodea a la laguna está cercada con alambres y con puertas de malla, sin dificultar el acceso, además, actualmente la junta de agua es quien la está manejando y gestionando.</p> <p>Es un buen lugar para observar una pequeña cantidad de patos silvestres que llegan a ser su casa en la laguna.</p>	
	

<b>Tipo de público / visitante</b>			
<b>Turista</b>	<b>Días jueves</b>	<b>Fin de semana</b>	<b>Feriados largos</b>
Turista Nacional			✓
Turista Extranjero			
<b>Servicios:</b>			
✓	<b>Estacionamiento</b>		<b>Seguridad:</b>
	<b>Alimentación</b>		<b>Infraestructura básica</b>
	<b>Alojamiento:</b>		Agua
	<b>Recolección de basura</b>		Energía eléctrica
	<b>Servicios higiénicos</b>		Teléfono público
	<b>Alcantarillado</b>		Internet
	<b>Señalización para llegar</b>		Folleto informativo
<b>Recomendación de equipaje o ropa:</b>			
Se recomienda utilizar ropa abrigada (guantes, gorra, bufanda) zapatos cómodos, gafas, binoculares, protector solar, cámara de fotos, adicional a ello comida, caramelos y agua.			
<b>Ficha elaborada por: Deysi Pacheco</b>			
<b>Revisada por: Eco. Alfredo Uquillas</b>			

<b>Ficha 19 - Cascada "Candelafaso"</b>	
<b>Lugar:</b> Parroquia Cochapamba Comunidad Jatun Era	<b>Categoría:</b> Sitios Naturales
<b>Tipo:</b> Rios	<b>Sub Tipo:</b> Cascadas
<b>Ubicación:</b> Provincia: Cotopaxi Cantón: Saquisilí Parroquia: Cochapamba	<b>Longitud:</b> 0757920
	<b>Latitud:</b> 9907177
	<b>Altitud:</b> 2.932
	<b>Temperatura min:</b> 8° C
<b>Asociación con otros atractivos:</b> Comunidad Jatun Era	<b>Distancia:</b> Aprox. 1 hora 15 minutos desde la iglesia
<b>Tipo de vía:</b> Asfaltado / primer orden Tierra / tercer orden y sendero	<b>Medio de acceso:</b> Privado
<p><b>Acceso:</b> De Quito se puede tomar desde el terminal del sur cualquiera de los buses con destino a Latacunga, ó Ambato, hasta la Calera más conocido como la entrada a Saquisilí, tiempo estimado de viaje 1Hora, desde este lugar se puede tomar la línea de buses de la cooperativa Saquisilí, ó a su vez los autos privados que brindan este tipo de servicio hasta la parada, desde este punto se puede alquilar una camioneta a la comunidad Jatun Era, lugar que se encuentra ubicada la cascada.</p>	
<p><b>Descripción:</b>  <b>Cascada Candelafaso:</b> Ubicada en la parroquia Cochapamba comunidad Jatun Era, a 2.932 msnm. Con una temperatura aproximada de 8° C.            La Cascada Candelafaso tiene una calda aprox. 80m, se forma de las aguas del río Pucayacu, a 100 m de la calda y se une con el río Achi, dando origen al río Pumacunchi, se encuentra rodeado de dos montañas, que se pueden observar desde el mirador de Jatun Era.            Para llegar a la cascada se debe tomar un sendero, y observar el paisaje que le rodea a la cascada como eucaliptos plantas nativas y diversidad de pájaros. Los meses que presenta mayor caudal son: marzo, abril y mayo, por lo tanto esta época es recomendada visitar para apreciar mayor caudal.            El poblado de la comunidad Jatun Era, pocos años atrás informo al Municipio de la existencia de la cascada para difundirlo al turismo e implementar esta actividad en el cantón y las comunidades, en la actualidad las autoridades trabajan con la dirección de planificación del turismo y enseñar a todos los turistas este lugar, con fotos y detalles del lugar.            En el recorrido del sendero se puede tomar fotos realizar actividades y contemplar la naturaleza con su alrededor, además es recomendable visitar en la mañana ya que en la tarde baja la neblina dificultando la observación.</p>	
	

<b>Tipo de público / visitante</b>			
<b>Turista</b>	<b>Días jueves</b>	<b>Fin de semana</b>	<b>Feriados largos</b>
Turista Nacional			✓
Turista Extranjero			
<b>Servicios:</b>			
✓	<b>Estacionamiento</b>		Seguridad:
	Alimentación		<b>Infraestructura básica</b>
	Alojamiento:		Agua
	<b>Recolección de basura</b>		Energía eléctrica
	Servicios higiénicos		Teléfono público
	Alcantarillado		Internet
	Señalización para llegar		Folleto informativo
<b>Recomendación de equipaje o ropa:</b>			
Se recomienda utilizar ropa abrigada (guantes, gorra, bufanda) zapatos cómodos, gafas, binoculares, protector solar, cámara de fotos, adicional a ello comida, caramelos y agua.			
<b>Ficha elaborada por: Deysi Pacheco</b>			
<b>Revisada por: Eco. Alfredo Uquillas</b>			

#### 4.1.3.- Trabajo de Campo.

Para el desarrollo adecuado de la investigación se elaboró una ruta de trabajo, la cual contenía como primer paso la visita a realizarse a los sitios para verificar la información sobre cada atractivo, procedimiento mediante el cual se asignó características suficientes de cada atractivo.

El trabajo de campo se realizó en dos semanas, del 28 de diciembre del 2010 al 11 de enero del 2011, visitando en promedio 3 atractivos por día, el cronograma de actividades diarias se programó con una semana de anticipación.

Para la realización de este trabajo, se contó con equipos como, GPS, cámara digital, cuaderno de apuntes, carta topográfica del cantón Saquisilí y binoculares, debido a la distancia que tiene un atractivo del otro fue de vital importancia para la movilización el uso de un vehículo 4 x 4, el cual fue facilitado por la Ilustre Municipalidad del cantón Saquisilí.

Para inventariar los diferentes atractivos que tiene la parroquia Cochapamba, que se encuentra a una altura entre los 2.800 y 4.300 metros, fue necesario utilizar ropa cómoda y abrigada (para cubrirse del frío del páramo andino) como: chompas impermeables, guantes y gorra de lana, zapatos cómodos para caminar y otros implementos como protector solar, gafas. La alimentación consistió en comida pre cocida, agua, caramelos y dulces.

El recurso humano que nos acompañó para el levantamiento de información de los atractivos turísticos fueron: un guía nativo y un chofer del municipio. Los cuales colaboraron responsablemente

en la visita a cada uno de los atractivos existentes en la parroquia y facilitaron la descripción de los mismos para llenar las fichas.

Las instituciones de apoyo que se involucraron en la realización del proyecto son: la Ilustre Municipalidad del cantón Saquisilí, la Universidad de las Américas y el Ministerio de Turismo.

El equipo de trabajo para el levantamiento de información de campo estaba conformado por cinco personas.

- 1.- Chofer: encargado de la movilización.
- 2.- Guía: facilitó la información de los atractivos naturales.
- 3.- Fotógrafo.
- 4.- Persona de apoyo en la recolección de información, y,
- 5.- Autora del proyecto.

La investigación de campo concluyó el 15 de enero del 2011, el procesado, análisis, revelación de fotografía, selección y descarte y armado de fichas se realizó en la dos semanas finales de enero y dos semana primeras de febrero, concluyendo así el inventario con 34 fichas turísticas.

#### **4.1.4.- Evaluación y Jerarquización.**

“Consiste en el análisis individual de cada atractivo, con el fin de calificarlo en función de la información y las variables seleccionadas: calidad, apoyo y significado. Permite valorar los atractivos objetiva y subjetivamente”.<sup>20</sup>

Por otra parte, consiste en evaluar cada uno de los atractivos en valor a su función y su potencial turístico a futuro, clasificándolo

---

<sup>20</sup> MINTUR. “Metodología para Inventarios de Atractivos Turísticos” (2004). Pág.4



según su puntaje obtenido. Para ello, se utilizará la jerarquización asignada por el MINTUR del Ecuador.

#### **JERARQUIA IV:**

Atractivo excepcional de gran significación para el mercado turístico internacional, capaz por sí solo de motivar una importante corriente de visitantes actual o potencial.

#### **JERARQUIA III:**

Atractivo con rasgos excepcionales en un país, capaz de motivar una corriente actual o potencial de visitantes del mercado interno, y en menor porcentaje el internacional, ya sea por sí solos o en conjunto con otros atractivos contiguos.

#### **JERARQUIA II:**

Atractivo con algún rasgo llamativo, capaz de interesar a los visitantes de larga distancia, ya sea del mercado interno, y receptivo, que hubiesen llegado a la zona por otras motivaciones turísticas, o de motivar corrientes turísticas actuales o potenciales, y atraer al turismo fronterizo de esparcimiento.

#### **JERARQUIA I:**

Atractivos sin mérito suficiente para considerarlos a nivel de las jerarquías anteriores, pero que igualmente forman parte del patrimonio turístico como elementos que pueden complementar a otros de mayor jerarquía en el desarrollo y funcionamiento de cualquiera de las unidades que integran el espacio turístico.

**a.- MATRIZ DE EVALUACIÓN Y JERARQUIZACIÓN DE LOS ATRACTIVOS TURISTICOS DEL CANTÓN SAQUISILÍ  
FICHA DE RESUME DE INVENTARIO DE ATRACTIVOS TURISTICOS (MINTUR).**

**PROVINCIA: Cotopaxi**

**FECHA: 10 Febrero del 2011**

NOMBRE DEL ATRACTIVO:	CALIDAD		ENTORNO Max 10	ESTADO DE CONSERV. Max 10	ACCESO Max 10	SERVIC. Max 10	ASOC. CON OTROS ATRATIVOS Max 5	SIGNIFICADO				SUMA	JERARQUIA 1-2-3-4
	VALOR INTRINSECO Max 15	VALOR EXTRINSECO Max 15						LOCAL Max 2	REGIONAL Max 4	NAC. Max 7	INT. Max 12		
Iglesia Matriz del cantón Saquisilí	11	12	9	8	8	7	5	2	2	2	7	73	III
Parque Central del cantón Saquisilí	10	9	9	8	8	7	5	2	2	2	7	71	III
Parque Laguna Cachipamba	7	8	8	7	8	6	4	2	1	2	2	55	III
Hosteria – Complejo Giocarmelo	13	12	8	9	8	9	4	2	3	4	10	82	IV
Fiestas de la Virgen del Quinche	13	13	9	9	8	8	4	2	2	4	8	80	IV
Plaza del Rastro	10	10	7	7	7	5	4	2	4	5	10	72	III
Plaza Vicente Rocafuerte	9	10	8	7	7	6	4	2	2	4	9	68	III
Plaza 18 de Octubre	9	10	8	8	8	7	4	2	2	5	11	74	III
Plaza gran Colombia	10	9	9	7	8	7	5	2	2	4	8	71	III
Plaza San Juan Bautista	8	7	9	8	8	6	5	2	1	3	6	63	III
Plaza Juan Montalvo	8	8	8	6	8	7	5	2	2	2	4	60	III
Plaza Kennedy	10	10	8	8	7	7	4	2	2	2	7	67	III
Aguas Minerales	7	7	5	5	5	1	2	1	1	1	1	36	II
Lagunas de Oxidación	7	7	5	8	5	1	1	1	1	1	1	38	II
Hito Natural "Wingopana"	12	12	6	7	6	1	2	1	1	1	1	50	II
Palta - Rumi	7	8	6	5	6	2	2	1	1	1	1	40	II
Laguna "Tiloncocha"	12	13	8	7	5	1	2	1	1	1	3	54	III
Cascada "Candelafaso"	13	13	7	7	5	3	2	1	1	1	2	55	III

Matriz elaborada por: Deysi Pacheco.

#### 4.1.5.- Conclusiones y Recomendaciones.

##### a.- Conclusiones.

1.- Al identificar los problemas, y la situación que tiene el cantón por referente a los mismos, se concluye que el cantón debería enfocarse en proyectos productivos para el turismo, y a su vez mejorar los servicios que posee principalmente los que son dirigidos al turismo, ante estos inconvenientes la Ilustre Municipalidad debería trabajar conjuntamente con el Consejo Provincial de Cotopaxi y el Ministerio de Turismo, y manejen la situación para su mejoramiento, implementación, y adecuación de servicios turísticos dentro del área urbana y rural los mismos que sean destinados a conservación para las futuras actividades turísticas.

Las actividades turísticas que se dan en el cantón es principalmente la feria, tomando en cuenta que es una actividad muy conocida por la conservación que se le da hasta el momento, es por esto que se tomaría en cuenta con otras actividades para los turistas en formación de nuevas alternativas u opciones que se brinden a través de agencias u operadoras de viaje.

2.- Una vez realizado el estudio socio económico del cantón, con su historia población y sector productivo, se dio como conclusión que el cantón con las actividades que realizan para la subsistencia diaria son la agricultura de diferente tipos de productos, ganadería, etc. que son actividades de interés para los turistas por ende las autoridades encargadas del turismo pueden tomar en cuenta estos puntos para el futuro la creación de turismo

comunitario dentro de su oferta turística, que hoy en día esta actividad cobra mayor interés en el país.

Por otra parte se concluye que, las actividades a realizarse en el cantón pueden ir expandiéndose para diferentes tipos de turistas, de esta manera tomar en cuenta las posibles ofertas turísticas a generarse dentro del cantón como: visitas a sitios naturales, comunidades, y las diferentes festividades que se celebran en diferentes fechas del año, la principal y mas importante para el cantón "Las Fiestas de la Virgen del Quinche", una fiesta que lo realizan con devoción y folclor.

3.- Al realizar el análisis del turismo se concluye que las preferencias actuales de los turistas en la provincia de Cotopaxi son: recreación, aventura y visita a los mercados, de esta manera el cantón entra con las preferencias que tienen los turistas por las ferias y mercados, mencionando que Saquisilí tiene 7 plazas diferentes en las que se ofrecen productos y artesanías que son elaboradas por artesanos del cantón y de los diferentes lugares del país que acuden cada jueves a ofertar sus productos.

De acuerdo al análisis de las tendencias actuales del turismo podemos concluir que Saquisilí es conocido por la feria que se realiza todos los jueves, y a su vez esta incluye en los paquetes turísticos que son ofertados en las agencias y operadoras de viaje, y una vez identificado sus potencialidades turísticas el cantón generara mayor flujo de turistas por su ubicación.

4.- Tomando como base la metodología de inventario de atractivos turísticos provisto por el Ministerio de Turismo del Ecuador, mediante un estudio previo se procedió a identificar y clasificar los diferentes atractivos turísticos potenciales que posee

el cantón Saquisilí, para de esta manera concluir que, por el desconocimiento de propios y extraños sobre los potenciales atractivos naturales, el cantón solamente recepta turismo por las diversas plazas que tiene, las mismas que son actualmente la principal fuente económica del cantón, debido a que ha tenido mayor difusión, es por ello que operadoras turísticas de Latacunga visitan por unas horas la feria, con los turistas que escojan esta opción.

Por otra parte, el resultado del estudio de campo ha permitido realizar una adecuada evaluación de los diferentes atractivos que se han inventariado así también la jerarquización de los mismos dando como conclusión que el cantón por la inexistencia de la infraestructura que poseen los atractivos la mayor parte se ubican en la jerarquía dos, si bien es cierto los atractivos turísticos tanto naturales como culturales han obtenido una baja jerarquización, se debe destacar que las últimas tendencias de la demanda tienden a buscar escenarios que promuevan experiencias de vida en compañía de la gente de la localidad; por tanto, no hay que dejar de lado que en virtud de la diversidad agrícola y ganadera de la zona, se podrían emprender en otras modalidades de turismo como: el turismo rural sostenible, el agroturismo y/o el turismo comunitario.

**b.- Recomendaciones.**

1.- Saquisilí por su situación que tiene en la provincia es de gran importancia y a su vez tiene mayor facilidad para involucrarse en actividades turísticas que se realicen dentro de ella, por cuanto se debería aprovechar este tipo de ventajas y trabajar en beneficio del cantón involucrando al Municipio como principal eje del desarrollo cantonal en el turismo y a su vez emprenda acciones con instituciones, comunidades, personas particulares del medio rural y generar ideas para el desarrollo de actividades turísticas, con ello se beneficiara la población local y se aportara a la diversificación de la oferta turística de la provincia y del país, que al estar manejada adecuadamente podría alcanzar a redes de comercialización para garantizar su sostenibilidad económica y conservación.

2.- Se recomienda dar importancia, conservación y mantenimiento a todos los lugares turísticos del cantón para que generen el desarrollo e incremento en esta actividad.

Es necesaria la creación de nuevas ofertas turísticas en el cantón con la creación de circuitos turísticos que incluyan diversidad con opción a cambios con los gustos, necesidades y preferencias de los turistas.

Es necesario dar a conocer el proyecto a las agencias de viajes y operadoras de turismo para generar una expectativa en cuanto a la creación de nuevos paquetes y ofertas turísticas.

3.- Como recomendación para el cantón es necesario el conocimiento de todos los atractivos que posee en la actualidad, para la implementación de infraestructura básica del turismo y por

ende la promoción turística a nivel local, provincial y nacional de los atractivos naturales y culturales de manera que se aprovecharía el interés por la feria a los demás destinos.

4.- Se recomienda enfatizar y considerar los siguientes aspectos: promoción, publicidad de los atractivos mejor trato a los turistas, sin embargo el turismo en la localidad debe acoger otras recomendaciones como: capacitación, inversión, mejoramiento de la infraestructura y planta turística expansión de productos e involucramiento en las actividades que realicen entre otros. Además existen manifestaciones culturales, vinculadas principalmente a las fiestas, vestimenta y tradiciones que despiertan el interés de los visitantes que llegan al cantón y es muy importante el uso y la conservación que se le de a las mismas para el futuro y desarrollo del cantón y el pueblo.

## BIBLIOGRAFÍA.

### Libros:

- ACERENZA, M., Á. (1993): Promoción Turística, Enfoque Metodología. Editorial Trillas. México – México.
- BERSANELLI, M., GARGANTINI, M. (2006): Sólo el asombro conoce. La aventura de la investigación científica.
- CONPETH (1996): Información bibliográfica área del turismo. Quito-Ecuador.
- DAHDA, J. (1990): Publicidad turística Quito-Ecuador.
- LUZURIAGA, J. (2002): Diseño para la elaboración de plan de tesis Quito-Ecuador.
- MORENO, A. (2000): Métodos de investigación y exposición Quito-Ecuador.
- NARANJO, M. (1983): Cultura popular ecuatoriana, Cotopaxi Quito-Ecuador.
- VALENCIA, N., G. (1990): Diccionario general del turismo Quito-Ecuador.

### Artículos de Publicaciones Científicas:

- COORPORACIÓN PARA EL DESARROLLO DEL TURISMO COMUNITARIO DE CHIMBORAZO "CORDTUCH" (2008): "Plan de etno eco turismo del cantón Saquisilí".
- GERENCIA NACIONAL DE RECURSOS TURÍSTICOS. (2004): Metodología para inventario de atractivos turísticos.
- Ilustre Municipalidad de Saquisilí: (1999). Plan Participativo del Cantón Saquisilí.
- MINISTERIO DE TURISMO. (2004): "Metodología para Inventarios de Atractivos Turísticos".



### Artículos de Revistas:

- Lcdo. Aimacaña Edgar, Jácome Rosa, Vargas Rafael. (Octubre 2006): Órgano Informativo del Gobierno Municipal de Saquisilí.

### Documentos de Internet:

- Municipio de Saquisilí (2009): turismo de Saquisilí URL: <http://www.municipiosaquisili.gov.ec> Descargado 09/10/09.
- Historia de Saquisilí (2010): Reseña Histórica de Saquisilí URL: <http://www.saquisili.gov.ec> Descargado 14/07/10.
- Plan Participativo de Desarrollo Provincial de Cotopaxi (2009): Proyectos URL: <http://www.franciscoulloa.com/IMGPORTALUTC/galeria/PROYECTOS ES/PlanDesarrolloProvinciadeCotopaxi.pdf>. Descargado 12/12/10.
- Mincetur (2006): Manual para la Formulación del Inventario de Recursos Turísticos a Nivel Nacional URL: [http://www.mincetur.gob.pe/TURISMO/Producto\\_turistico/Manual de Inventario OCT2006.pdf](http://www.mincetur.gob.pe/TURISMO/Producto_turistico/Manual_de_Inventario_OCT2006.pdf). Descargado 15/12/10
- Hostería Gilocarmelo (2010): Quienes Somos, Servicios URL: <http://www.cotopaxiecuador.com>. Descargado 15/01/2011.

### Tesis de Grado:

- Jaramillo, Ingrid (2007): Inventario y Evaluación de Atractivos Turísticos Naturales y Culturales de las Parroquias de Sangolqui y Rumipamaba, Cantón Rumiñahui. Pontificia Universidad Católica del Ecuador.

### Entrevistas, e-mails e Información Personal:

- C. Manuel, Alcalde, Administración de los recursos económicos del cantón Saquisilí, Septiembre 24, 2009.
- Z. Javier, Arquitecto, Planificación Turística del cantón Saquisilí, Octubre 4, 2009.

# ANEXOS.

## ANEXO 1.



San Francisco de Quito D.M., 15 de diciembre de 2010

Señor

Manuel Chango

**ALCALDE DE LA LUSTRE MUNICIPALIDAD DE SAQUISILÍ**

Presento-

Reciba un cordial saludo de parte de la Universidad de las Américas, Facultad de Hospitalidad y Turismo, el motivo de la presente es para solicitar de manera más cordial se sirvan brindar la ayuda e información necesaria a la señorita Deysi Pacheco, estudiante de la Tecnología en Turismo de nuestra institución, quien se encuentra realizando su proyecto de titulación en el cantón Saquisilí, bajo el tema: "Diagnóstico e identificación de las principales potencialidades turísticas del cantón Saquisilí en la provincia de Cotacachi".

Para lo cual la mencionada alumna aplicará un estudio de campo a fin de determinar los posibles atractivos turísticos existentes del cantón.

Seguro de contar con su colaboración me despido.

Atentamente,

Eco. Alfredo Uquillas

DOCENTE - TUTOR - UDLA

